




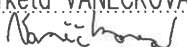

ČÁST E

Souřadnicový systém S-JTSK, Výškový systém Bpv

Zhotovitel PD: PRAGOPROJEKT, a.s., K Ryšánce 1668/16, 147 54 Praha 4, IČ: 45272387, www.pragoprojekt.cz, datová schránka: 4kifr54
Zpracovatelský útvar: Ateliér Praha I – K Ryšánce 1668/16, 147 54 Praha 4, Tel.: 226 066 111, E-mail: mailbox@pragoprojekt.cz

Navrh/vypracoval: podpis:	Zodpovědný projektant: podpis:	Ředitel ateliéru Praha I: Ing. Vladimír KONÍČEK	
Technická kontrola: podpis:	Hlavní projektant: podpis:		

Podzhotovitel PD: IM-PROJEKT, inženýrské a mostní konstrukce, s.r.o., Vodní 970/1, 602 00 Brno, IČ: 27689328, Tel.: 533 446 080-2, E-mail: im-projekt@im-projekt.cz, www.im-projekt.cz

Navrh/vypracoval: Dle příloh podpis:	Zodpovědný zástupce: Ing. Miroslav TOBEK podpis: 	Jednatel společnosti: Ing. Martin VAŠÁK	
Technická kontrola: Mgr. Markéta VANĚČKOVÁ podpis: 	Hlavní projektant: Ing. Miroslav TOBEK podpis: 	Zakázkové číslo: 2019676	

Kraj: STŘEDOČESKÝ	Číslo zakázky: 19-325-0
Místo stavby: K.Ú. SRBSKO U KARLŠTEJNA	Číslo akce: 06-430
Objednatel: KSÚS STŘEDOČESKÉHO KRAJE, P.O., ZBOROVSKÁ 11, 150 21 PRAHA 5	Datum: 05/2022
Název stavby: II/116 A III/11614 SRBSKO, PRŮTAH	Formát: A4
Část: DOKLADOVÁ ČÁST	Měřítko:
Příloha: ZÁVAZNÁ STANOVISKA, STANOVISKA, ROZHODNUTÍ, VYJÁDRĚNÍ DOTČENÝCH ORGÁNŮ	Stupeň: DSP
	Souprava:
	Číslo přílohy: E.1

STAVBA: II/116 a III/11614 Srbsko, průtah

PŘÍLOHA: ZÁVAZNÁ STANOVISKA, STANOVISKA, ROZHODNUTÍ, VYJÁDŘENÍ DOTČENÝCH ORGÁNŮ

OBSAH:

Příloha	Název přílohy
	Plné moci
01	Krajská správa a údržba silnic Středočeského kraje, příspěvková organizace, Zborovská 11, 150 00 PRAHA 5 Plná moc pro PRAGOPROJEKT, a.s. ze dne 29.5.2020
02	PRAGOPROJEKT, a.s., K Ryšánce 1668/16, 147 54 Praha 4 Plná moc pro IM-Projekt, inženýrské a mostní konstrukce, s.r.o. ze dne 29.5.2020
	Vyjádření ke stavbě
03	Městský úřad Beroun, Odbor územního plánování a regionálního rozvoje, úsek úřad územního plánování, Husovo nám. 68, 266 01 Beroun Závazné stanovisko dle §96b zák. 183/2006 Sb. č.j. MBE/67127/2022/UPRR/2 ze dne 18.10.2022
04	Městský úřad Beroun, Odbor životního prostředí, Husovo nám. 68, 266 01 Beroun Souhrnné vyjádření č.j. MBE/54080/2020/ŽP-Cir ze dne 29.9.2020
06	Městský úřad Beroun, Odbor životního prostředí, Husovo nám. 68, 266 01 Beroun Doplňující vyjádření č.j. MBE/57902/2022/ŽP-Cir ze dne 4.10.2022
07	Městský úřad Beroun, Odbor životního prostředí, Husovo nám. 68, 266 01 Beroun Souhlas dle §17 zák. 254/2001 Sb. č.j. MBE/01442/2021/ŽP-LiB ze dne 8.2.2021
08	Městský úřad Beroun, Odbor životního prostředí, Husovo nám. 68, 266 01 Beroun Souhlas s vynětím ze ZPF č.j. MBE/22033/2021/ZP-SyH ze dne 4.5.2021
09	Městský úřad Beroun, Odbor životního prostředí, Husovo nám. 68, 266 01 Beroun Souhlas se stavbou v ochranném pásmu lesa č.j. MBE/23852/2022/ZP-Dok ze dne 25.4.2022
10	Městský úřad Beroun, Odbor životního prostředí, Husovo nám. 68, 266 01 Beroun Závazné stanovisko k nakládání s odpady č.j. MBE/57578/2020/ŽP-HaL ze dne 30.9.2020
11	Městský úřad Beroun, Odbor dopravy a správních agend, úsek pozemních komunikací, Tyršova 1635, 266 01 Beroun Vyjádření ke stavbě č.j. MBE/54107/2020/DOPR-TRI ze dne 20.11.2020
12	Městský úřad Beroun, Odbor územního plánování a regionálního rozvoje, úsek památkové péče, Husovo nám. 68, 266 01 Beroun Vyjádření ke stavbě z hlediska státní památkové péče č.j. MBE 13256/2021/ÚPRR-SoM ze dne 22.3.2021
13	Obec Srbsko, K závěrce 16, 267 18 Srbsko Vyjádření ke stavbě ze dne 8.2.2021
14	Obec Srbsko, K závěrce 16, 267 18 Srbsko Závazné stanovisko ke kácení dřevin č.j. 00434/2021/SRB ze dne 17.5.2021
15	Hasičský záchranný sbor Středočeského kraje, Územní odbor Beroun, Pod Studánkou 1258, 266 01 Beroun Vyjádření ke stavbě ev. č. BE-339-2/2020/PD ze dne 6.10.2020
16	Krajská hygienická stanice Středočeského kraje, územní pracoviště Beroun, Politických vězňů 455, 266 01 Beroun Vyjádření ke stavbě č.j. KHSSC 47036/2020 ze dne 17.9.2020
17	Krajské ředitelství policie Středočeského kraje, Územní odbor Beroun, Dopravní inspektorát, Tyršova 1635, 266 50 Beroun Vyjádření ke stavebnímu řízení KRPS-253457-6/ČJ-2022-010206 ze dne 25.11.2022
18	Krajský úřad Středočeského kraje, Odbor dopravy, Zborovská 11, 150 21 Praha 5 Závazné stanovisko dle §40 odst.3 písm.f zák. 13/1997 Sb. č.j. 126540/2020/KUSK- DOP/Sva ze dne 5.10.2020
19	Agentura ochrany přírody a krajiny ČR, Regionální pracoviště Střední Čechy, Správa CHKO Český kras, Karlštejn č.p. 85 267 18 Karlštejn Závazné stanovisko dle §45i zák. 114/1992 Sb. č.j. SR/2129/SC/2020-4 ze dne 14.12.2020
20	Agentura ochrany přírody a krajiny ČR, Regionální pracoviště Střední Čechy, Správa CHKO Český kras, Karlštejn č.p. 85 267 18 Karlštejn Závazné stanovisko k činnosti v CHKO Český Kras a závazné stanovisko k činnosti v ochranném pásmu NPR Karlštejn č.j. SR/2129SC/2020-3 ze dne 27.10.2020
21	Povodí Vltavy s.p., Závod Berounka, Denisovo nábřeží 14, 301 00 Plzeň Vyjádření ke stavbě č.j. PVL-85109/2022/340/Ron ze dne 6.12.2022
22	LČR, s.p., OŘ severní Čechy, Dr.Vrbenského 2874/1, 415 01 Teplice Vyjádření ke stavebnímu řízení č.j. LCR946/007772/2022 ze dne 19.12.2022
23	Drážní úřad, Sekce infrastruktury, Územní odbor Praha, Wilsonova 300/8, 121 06 Praha 2 - Vihohrady Souhlas se stavbou v ochranném pásmu dráhy č.j. DUCR-16873/21/Bd ze dne 24.3.2021
24	Ministerstvo obrany, Sekce majetková, Odbor ochrany územních zájmů, OOÚZSOD, Tychonova 221/1, 160 01 Praha 6 Vyjádření ke stavbě sp.zn.: 145410/2022-1522-OÚZ-PHA ze dne 10.12.2022

Plná moc

Krajská správa a údržba silnic Středočeského kraje, příspěvková organizace

se sídlem: Zborovská 11, 150 21 Praha 5

IČO: 00066001

DIČ: CZ00066001

zastoupená: Mgr. Zdeňkem Dvořákem, MPA, ředitelem
(zmocnitel)

uděluje plnou moc

společnosti PRAGOPROJEKT, a.s.

se sídlem K Ryšance 1668/16, 147 54 Praha 4

IČO: 452 72 387

zapsané v Obchodním rejstříku vedeném Městským soudem v Praze, oddíl B, vložka 1434
jednatel Ing. Marek Svoboda, předseda představenstva
(zmocněnec)

k tomu, aby zmocnitele zastupovala při všech právních jednáních, které souvisejí s výkonem inženýrské činnosti pro vydání pravomocného územního rozhodnutí a pravomocného stavebního povolení (se zajištěním doložek o nabytí právní moci) pro stavební akci:

„II/116 a III/11614 Srbsko, průtah“

Zmocněnec je podle této plné moci oprávněn k jednání jménem zmocnitele a k jeho zastupování zejména v následujících činnostech a právních jednáních:

a) Ve vztahu k územnímu řízení

- jednání se třetími osobami, dotčenými orgány a organizacemi, správci inženýrských sítí a s účastníky správních řízení za účelem vydání veškerých dokumentů, stanovisek, vyjádření, povolení, souhlasů a dalších správních rozhodnutí nutných pro vydání pravomocného územního rozhodnutí,
- uskutečňování všech nezbytných právních jednání a procesních úkonů jménem zmocnitele, zejm. podepisování, podávání a předkládání žádostí, návrhů a podání podle zákona č. 183/2006 Sb. („stavební zákon“) a č. 500/2004 Sb. (správní řád), případně dalších právních předpisů, zastupování zmocnitele ve správních řízeních, vč. přebírání veškerých souvisejících písemností a rozhodnutí správních orgánů, zastupování zmocnitele při ústních jednáních, podávání opravných prostředků proti správním rozhodnutím a vzdávání se jménem zmocnitele práva odvolání do těchto rozhodnutí.

b) Ve vztahu ke stavebnímu řízení

- jednání se třetími osobami, dotčenými orgány a organizacemi, správci inženýrských sítí a s účastníky správních řízení za účelem vydání veškerých dokumentů, stanovisek, vyjádření, povolení, souhlasů a dalších správních rozhodnutí nutných pro vydání pravomocného stavebního povolení,
- uzavírání příslušných smluv (kupní smlouvy, smlouvy o zřízení služebnosti, smlouvy nájemní apod.) s každým jednotlivým vlastníkem pozemku, na němž má být umístěna

předmětná stavba, nebo který má být v souvislosti s realizací této stavby dotčen dočasným zábořem, zřízením služebnosti atp.,

- jednání a správních úkonů pro řízení před katastrálními úřady dle zákona 500/2004 Sb. (správní řád) - zajišťování vkladů vlastnického nebo jiného práva do katastru nemovitostí,
- uskutečňování všech nezbytných právních jednání a procesních úkonů jménem zmocnitele, zejm. podepisování, podávání a předkládání žádostí, návrhů a podání podle zákona č. 183/2006 Sb. („stavební zákon“) a č. 500/2004 Sb. (správní řád), případně dalších právních předpisů, zastupování zmocnitele ve správních řízeních, vč. přebírání veškerých souvisejících písemností a rozhodnutí správních orgánů, zastupování zmocnitele při ústních jednáních, podávání opravných prostředků proti správním rozhodnutím a vzdávání se jménem zmocnitele práva odvolání do těchto rozhodnutí.

Zmocněnec bude právní úkony, k nimž je touto plnou mocí oprávněn, vykonávat prostřednictvím pracovníků pověřených k tomu interními předpisy, popř. těmi pracovníky, u nichž je to vzhledem k jejich pracovnímu zařazení obvyklé a dále je zmocněnec oprávněn převést plnou moc na své subdodavatele.

Plná moc je vystavena do doby vydání kolaudačního souhlasu pro předmětnou stavbu.

V Říčanech dne 29. 5. 2020

Krajská správa a údržba silnic
Středočeského kraje
.....
Krajská správa a údržba silnic Středočeského kraje,
příspěvková organizace
Mgr. Zdeněk Dvořák, MPA, ředitel

Plnou moc přijímám dne 29-05-2020

.....
PRAGOPROJEKT, a.s.
Ing. Marek Svoboda
předseda představenstva

PRAGOPROJEKT, a.s.
K Ryšánce 1668/16, 147 54 Praha 4
IČO: 452 72 387, zapsán v OR
Měst. soudu v Praze odd. B, vl. 1434

PLNÁ MOC

společnost PRAGOPROJEKT, a.s.

se sídlem K Ryšance 1668/16, 147 54 Praha 4,

zapsána v Obchodním rejstříku vedeném Městským soudem v Praze, oddíl B, vložka 1434

IČ: 45272387

zastoupená Ing. Markem Svobodou, předsedou představenstva

(dále jen zmocnitel)

uděluje plnou moc

společnosti IM-Projekt, inženýrské a mostní konstrukce, s.r.o.

se sídlem Staré Brno, Vodní 970/1, PSČ 602 00 Brno

IČ: 276 89 328,

zapsané v Obchodním rejstříku u Krajského soudu v Brně, oddíl C, vložka 52262

zastoupená: Ing. Martinem Vašákem, jednatelem

(dále jen zmocněnec)

k tomu, aby společnost PRAGOPROJEKT, a.s., jako zmocněnce Krajské správy a údržby silnic Středočeského kraje, příspěvkové organizace, se sídlem Zborovská 11, 150 21 Praha 5, IČ: 00066001, na základě plné moci ze dne 29. 5. 2020 zastupovala při všech jednáních a správních úkonech, které souvisejí s výkonem inženýrské činnosti spočívající v zajištění vydání pravomocného územního rozhodnutí a pravomocného stavebního povolení (se zajištěním doložek o nabytí právní moci) pro stavební akci:

„II/116 a III/11614 Srbsko, průtah“

Zmocněnec je podle této plné moci oprávněn k jednání jménem zmocnitele a k jeho zastupování zejména v následujících činnostech a právních jednáních:

a) Ve vztahu k územnímu řízení

- jednání se třetími osobami, dotčenými orgány a organizacemi, správci inženýrských sítí a s účastníky správních řízení za účelem vydání veškerých dokumentů, stanovisek, vyjádření, povolení, souhlasů a dalších správních rozhodnutí nutných pro vydání pravomocného územního rozhodnutí,

- uskutečňování všech nezbytných právních jednání a procesních úkonů jménem zmocnitele, zejm. podepisování, podávání a předkládání žádostí, návrhů a podání podle zákona č. 183/2006 Sb. („stavební zákon“) a č. 500/2004 Sb. (správní řád), případně dalších právních předpisů, zastupování zmocnitele ve správních řízeních, vč. přebírání veškerých souvisejících písemností a rozhodnutí správních orgánů, zastupování zmocnitele při ústních jednáních, podávání opravných prostředků proti správním rozhodnutím a vzdávání se jménem zmocnitele práva odvolání do těchto rozhodnutí.

b) Ve vztahu ke stavebnímu řízení

- jednání se třetími osobami, dotčenými orgány a organizacemi, správci inženýrských sítí a s účastníky správních řízení za účelem vydání veškerých dokumentů, stanovisek, vyjádření, povolení, souhlasů a dalších správních rozhodnutí nutných pro vydání pravomocného stavebního povolení,

- uzavírání příslušných smluv (kupní smlouvy, smlouvy o zřízení služebnosti, smlouvy nájemní apod.) s každým jednotlivým vlastníkem pozemku, na němž má být umístěna předmětná stavba, nebo který má být v souvislosti s realizací této stavby dotčen dočasným zábohem, zřízením služebnosti atp.,

- jednání a správních úkonů pro řízení před katastrálními úřady dle zákona 500/2004 Sb. (správní řád) - zajišťování vkladů vlastnického nebo jiného práva do katastru nemovitostí,

- uskutečňování všech nezbytných právních jednání a procesních úkonů jménem zmocnitele, zejm. podepisování, podávání a předkládání žádostí, návrhů a podání podle zákona č. 183/2006 Sb. („stavební zákon“) a č. 500/2004 Sb. (správní řád), případně dalších právních předpisů, zastupování zmocnitele ve správních řízeních, vč. přebírání veškerých souvisejících písemností a rozhodnutí správních orgánů, zastupování zmocnitele při ústních jednáních, podávání opravných prostředků proti správním rozhodnutím a vzdávání se jménem zmocnitele práva odvolání do těchto rozhodnutí.

Plná moc je vystavena do doby vydání kolaudačního souhlasu pro předmětnou stavbu.

V Praze dne 29-05-2020

za zmocnitele

IM-PROJEKT, a.s.
K Rysánci 1668/16, 147 54 Praha 4
IČO: 452 72 38, zapsán v OR
Měst. soud v Praze, odd. B, v. 1434

.....
Ing. Marek Svoboda
předseda představenstva

Plnou moc přijímám:

.....
Ing. Martin Vašák
jednatel



IM-Projekt,
inženýrské a mostní
konstrukce, s.r.o.
Vodní 1, 602 00 BRNO
Tel.: 533 446 080-2, mobil: 777 1969 70
Fax: 533 446 089
im-projekt@im-projekt.cz
www.im-projekt.cz

Městský úřad Beroun

Odbor územního plánování a regionálního
rozvoje

IM-Projekt, inženýrské a mostní
konstrukce, s.r.o.

Vodní 970/1
602 00 Brno

Datum:
18.10.2022

Číslo jednací:
MBE/67127/2022/UPRR-ZeH

Spisová značka:
01068/2022/UPRR/2

Vyřizuje / telefon:
Ing. Harjanti Zelinková/
311654139

E-mail:
uprr6@muberoun.cz

ZÁVAZNÉ STANOVISKO

orgánu územního plánování

Městský úřad Beroun, odbor územního plánování a regionálního rozvoje, jako orgán územního plánování (též „úřad územního plánování“), příslušný podle § 6 odst. 1 písm. e) zákona č. 183/2006 Sb., o územním plánování a stavebním řádu (stavební zákon), ve znění zákona č. 225/2017 Sb., (dále jen „stavební zákon“), přezkoumal podle § 96b odst. 3 stavebního zákona z hlediska souladu s politikou územního rozvoje, s územně plánovací dokumentací a z hlediska uplatňování cílů a úkolů územního plánování záměr

„II/116 a III/11614 Srbsko, průtah“

v k. ú. Srbsko u Karlštejna, ulice náves U Lípy, ulice K Přívozu, ulice Za Vodou.

Záměrem je rekonstrukce komunikace II/116 na průtahu Srbsko v délce 904 m, rekonstrukce komunikace III/11614 v prostoru ulice náves U Lípy v úseku od křižovatky se silnicí II/116 po křižovatku s ulicí K Přívozu v délce 65 m a rekonstrukce komunikace III/11614 v ulici Za Vodou v délce 324 m. V ulici Za Vodou začíná stavební úprava komunikace III/11614 u vidlicové křižovatky u vlakové stanice „Srbsko“ a končí před železničním přejezdem trati Řevnice – Beroun. Součástí stavby je řešení přilehlého uličního prostoru, spočívající v doplnění a propojení chodeckých tras a napojení místních komunikací a sjezdů, prodloužení a obnova stávající, resp. vybudování nové dešťové kanalizace, přeložky a obnova veřejného osvětlení a vyvolané přeložky inženýrských sítí – STL plynovodu a sdělovacího vedení CETIN.

V rámci stavby je navržena rekonstrukce mostu č. ev. 116-015 přes Bubovický potok, která zahrnuje odstranění zábradlí, vybourání mostního svršku, výkopy na rubu konstrukce mostu, sanaci ponechaných částí, vybudování nové železobetonové spádové desky a dobetonávky či dozdění křídel a zdí. Dále bude na mostě provedena izolace, ochrana izolace a nové přechodové oblasti včetně jejich odvodnění pomocí drenáže vyvedené skrz opěry. Mostní svršek bude zastoupen novými železobetonovými římsami, vozovkou z asfaltbetonu s betonovými obrubami a zatravněním. Na mostě bude umístěno ocelové zábradlí se svislou výplní. Bude provedeno pročištění dna toku a na rozrušených plochách bude provedeno ohumusování a osetí semenem.

Záměr je přípustný.

K uskutečnění záměru se nestanovují žádné další podmínky.

Závazné stanovisko platí dva roky ode dne vydání.

Odůvodnění:

Městský úřad Beroun, odbor územního plánování a regionálního rozvoje, jako dotčený orgán územního plánování, obdržel dne 11.10.2022 žádost o vydání závazného stanoviska k záměru: „II/116 a III/11614 Srbsko, průtah“, kterou podala Krajská správa a údržba silnic Středočeského kraje, příspěvková organizace, Zborovská 11, 150 21 Praha 5, zastoupená Mgr. Zdeňkem Dvořákem, MPA, ředitelem, kterou na základě plné moci zastupuje společnost PRAGOPROJEKT, a. s., K Ryšánci 1668/16, 147 54 Praha 4, IČO: 452 72 387, kterou

na základě plné moci zastupuje společnost IM-projekt, inženýrská a mostní konstrukce, s. r.o., Staré Brno, Vodní 970/1, 602 00 Brno.

Podklady pro vydání závazného stanoviska:
předložené žadatelem:

- žádosti o závazné stanovisko k projektové dokumentaci pro územní rozhodnutí (územní souhlas) k záměru „II/116 a III/11614 Srbsko, průtah“, k. ú. Srbsko u Karlštejna.
- projektová dokumentace pro územní a stavební řízení, vyhotovená v 05/2022, hlavní projektant: Ing. Miroslav Tobek, ČKAIT: 1006734

Kromě podkladů předložených žadatelem, vycházel odbor územního plánování a regionálního rozvoje, jako orgán územního plánování, z:

- Politiky územního rozvoje České republiky, ve znění Aktualizace č. 1, 2, 3, 5 a 4 (dále jen „PÚR“)
- Zásad územního rozvoje Středočeského kraje, vydaných dne 7. 2. 2012, účinnosti nabyly dne 22. února 2012, ve znění aktualizací účinných k datu vydání závazného stanoviska
- Územního plánu Srbsko, který nabyl účinnosti dne 22.10. 2010

Přezkoumání záměru:

Městský úřad Beroun, odbor územního plánování a regionálního rozvoje, jako dotčený orgán územního plánování přezkoumal záměr podle § 96b odst. 3 stavebního zákona, zda je přípustný z hlediska souladu s politikou územního rozvoje, s územně plánovací dokumentací a z hlediska uplatňování cílů a úkolů územního plánování, či nikoliv.

Orgán územního plánování přezkoumal soulad záměru s

1/ Politikou územního rozvoje ČR ve znění všech aktualizací a zjistil, že záměr není v rozporu s republikovými prioritami územního plánování pro zajištění udržitelného rozvoje území ani nekoliduje se záměry sledovanými na celorepublikové úrovni; záměr je s Politikou územního rozvoje ČR v souladu.

2/ Zásadami územního rozvoje Středočeského kraje v platném znění a zjistil, že záměrem není dotčen žádný záměr nadmístního významu a jsou respektovány priority územního plánování kraje. Záměr je se Zásadami územního rozvoje Středočeského kraje v souladu.

3/ Územním plánem Srbsko:

pozemky, na kterých je záměr navrhován, jsou situovány v zastavěném území v ploše „**DP: Plochy dopravní infrastruktury – parkoviště ZV: Plochy systému sídelní zeleně – zeleň na veřejných prostranstvích, (BV a BVN): Plochy bydlení venkovského typu v rodinných domech, (DS2, DS3): Plochy dopravní infrastruktury – silniční, silnice II a III tř. (Dsm): Plochy dopravní infrastruktury – silniční, místní obslužná komunikace, (W): Plochy vodní**“. V těchto plochách územní plán stanovil dopravní a technickou infrastrukturu nezbytnou pro funkci daného území jako přípustné využití území.

Územní plán dále stanovil podmínky využití území:

Pravidla pro uspořádání: Technické parametry a provedení jsou daná příslušnými právními předpisy.

Záměr je s územním plánem obce v souladu.

4/ cíli a úkoly územního plánování stanovenými v § 18 a § 19 stavebního zákona. Předložený záměr – rekonstrukce komunikace II/116 a komunikace III/11614, průtah – je navržen v plochách, kde plní funkci hlavního nebo přípustného využití území. Záměr představuje další civilizační hodnotu v území, zvyšuje kvalitu dopravní obslužnosti v obci a přispívá k bezpečnému pohybu chodců podél komunikací.

Záměr je z hlediska souladu s politikou územního rozvoje a územně plánovací dokumentací a z hlediska uplatňování cílů a úkolů územního plánování přípustný.

Závazné stanovisko platí 2 roky ode dne vydání. Platnost závazného stanoviska lze prodloužit, pokud se nezmění podmínky v území.

Závazné stanovisko nepozbývá platnosti:

- a) bylo-li na základě žádosti podané v době jeho platnosti vydáno územní rozhodnutí, společné povolení nebo jiné obdobné rozhodnutí podle jiného zákona a toto rozhodnutí nabylo právní moci,
- b) byla-li na základě návrhu veřejnoprávní smlouvy nahrazující územní rozhodnutí nebo společné povolení podaného v době jeho platnosti uzavřena veřejnoprávní smlouva a tato veřejnoprávní smlouva nabyla účinnosti, nebo
- c) nabyli-li právních účinků územní souhlas nebo společný územní souhlas anebo souhlas s provedením ohlášeného stavebního záměru vydaný k oznámení stavebního záměru učiněného v době platnosti závazného stanoviska.

Závazné stanovisko je úkon učiněný správním orgánem na základě zákona, který není samostatným rozhodnutím ve správním řízení a jehož obsah je závazný pro výrokovou část rozhodnutí správního orgánu (ust. § 149 odst. 1 správního řádu).

Proti závaznému stanovisku se nelze odvolat. Jeho obsah lze napadnout pouze v rámci odvolání, podaného proti rozhodnutí ve věci samé. Nezákonné závazné stanovisko lze zrušit nebo změnit v přezkumném řízení, k němuž je příslušný správní orgán nadřízený správnímu orgánu, který závazné stanovisko vydal.

Ing. Harjanti Zelinková v.r.
referent odboru územního plánování
a regionálního rozvoje

Za správnost: Zelinková

Doručenka datové zprávy

Věc: Srbsko II/116 a III/11614 průtah
ID zprávy: 1095064251
Datum a čas dodání: 18.10.2022 v 14:56:17
Datum a čas doručení: 18.10.2022 v 15:20:29

Adresát: IM-Projekt, inženýrské a mostní konstrukce, s.r.o., Vodní 970/1, 60200 Brno, CZ
ID schránky: 3dtbsqc

Zmocnění: 0 / 0
Odstavec: Nežadáno
Naše číslo jednací: MBE/67127/2022/UPRR-ZeH
Naše spisová značka: 01068/2022/UPRR
Vaše číslo jednací: D22-276
Vaše spisová značka: Nežadáno
K rukám: Nežadáno
Do vlastních rukou: Ne
Doručení fikcí zakázáno: Ne

Události zprávy:

18.10.2022 v 14:56:17 EV0: Datová zpráva byla podána.
18.10.2022 v 14:56:17 EV5: Datová zpráva byla dodána do datové schránky příjemce. Je-li příjemcem datové zprávy orgán veřejné moci vystupující v postavení orgánu veřejné moci, byla datová zpráva tímto okamžikem doručena.
18.10.2022 v 15:20:29 EV12: Přihlásila se pověřená osoba s právem přístupu ke zprávě ve smyslu § 8, odst. 6 zákona č. 300/2008 Sb., v platném znění. Datová zpráva je nyní doručena. Případné dřívější datum doručení fikcí nebo doručení dodáním do schránky orgánu veřejné moci není dotčeno.

Městský úřad Beroun

Odbor životního prostředí

**IM-Projekt.
Inženýrské a mostní konstrukce, s.r.o.
Vodní 1
602 00 Brno**

Datum:
29.09.2020

Číslo jednací:
MBE/54080/2020/ŽP-Cir

Spisová značka:
13268/2020/ŽP

Vyřizuje / telefon:
RNDr. Círoková/ 311654270

E-mail:
zp4@muberoun.cz

Počet listů: 1

Vyjádření odboru životního prostředí

Dne 10.9.2020 byla odboru ŽP MěÚ Beroun doručena žádost společnosti IM-Projekt, inženýrské a mostní konstrukce, s.r.o., Brno o vyjádření ke stavbě „II/116 a III/11614 Srbsko, průtah.“ Podle předložených údajů je předmětem stavby rekonstrukce komunikací na průtahu obcí Srbsko z důvodu nevyhovujících a havarijních parametrů. Komunikace jsou navrženy v kategorii MS2/7/50 se šířkou mezi obrubami 6,00 m. V intravilánu obce bude řešeno napojení nezatrubněných sjezdů a křižovatek na řešené úseky komunikací, v celé délce dojde k úpravě svislého a vodorovného dopravního značení, na povodní straně kamenného propustku pod silnicí II/116 ve směru na Karlštejn dojde k obnově funkčnosti, vyvložkování, prodloužení a provedení šikmého čela a kamenným dlážděním na výtoku, chodecké trasy budou propojeny v min.průchozích šířkách. Odvodnění bude kompletně revitalizováno příčným a podélným sklonem zpevněných ploch do obnovených a doplněných uličních vpustí, zaústěných do stávající či nové dešťové kanalizace s odvodem do Berounky. V rámci stavby dojde i k rekonstrukci mostu ev.č.116-015, který převádí Bubovický potok a k nutným přeložkám sítí.

1) Vyjádření podle zákona č. 201/2012 Sb., o ochraně ovzduší

Nemáme námitek. Zájmy chráněné zákonem o ochraně ovzduší nejsou dotčeny.

2) Vyjádření podle zákona č. 289/1995 Sb., o lesích a o změně a doplnění některých zákonů, ve znění pozdějších změn a doplňků

Stavebník požádá na odbor ŽP MěÚ Beroun o souhlas k dotčení pozemků do vzdálenosti 50 m od okraje lesa dle § 14 odst. 2 lesního zákona.

Bližší informace tel.č.311 654 279, p.Hrudková.

3) Vyjádření podle zákona ČNR č. 334/1992 Sb., o ochraně zemědělského půdního fondu, ve znění pozdějších změn a doplňků

Stavebník požádá na odbor ŽP MěÚ Beroun o souhlas s odnětím pozemků ze ZPF dle § 9 zákona.

Bližší informace tel.č.311 654 278, p.Kynclová.

4) Vyjádření podle zákona ČNR č. 114/1992 Sb., o ochraně přírody a krajiny, ve znění pozdějších změn a doplňků

Příslušná k vyjádření je Agentura ochrany přírody a krajiny ČR, Regionální pracoviště Střední Čechy, Správa CHKO Český kras, Karlštejn 85.

5) Vyjádření podle zákona č. 185/2001 Sb., o odpadech, ve znění pozdějších změn a doplňků

Odbor ŽP MěÚ Beroun vydá závazné stanovisko dle § 79 odst.4 zák. o odpadech z hlediska nakládání s odpady pod č.j.57578/2020.

Bližší informace tel.č.311 654 275, sl.Hadáčková.

6) Vyjádření podle § 18 zákona č. 254/2001 Sb., o vodách, ve znění pozdějších předpisů

Stavebník požádá odbor ŽP MěÚ Beroun o vydání závazného stanoviska dle § 17 odst.1 a,c – souhlas se stavbou v záplavovém území vodního toku Berounka a o souhlas se stavbou na pozemcích, na kterých se nachází koryto vodního toku a na pozemcích s pozemky vodního toku sousedících.

Bližší informace tel.č.311 654 273, p.Liehneová.

Upozornění:

Toto vyjádření nenahrazuje povolení ani souhlas ke stavbě a není rozhodnutím ani závazným stanoviskem ve smyslu předpisů o správním řízení.

Jeho platnost není omezena a platí pro všechny stupně řízení vedené v předmětné věci stavebním úřadem za předpokladu, že nedojde ke změně posuzovaného návrhu a ke změně právních předpisů, podle kterých byl návrh posuzován.

Výše požadovaná závazná stanoviska jsou podkladem pro stavební úřad a stavebník je povinen si je obstarat. Bez těchto stanovisek nemůže stavební úřad vydat povolení ke stavbě nebo činnosti.

Tiskopisy žádostí dle textu lze najít na www.mesto-beroun.cz.

RNDr. Jitka Ciroková,v.r.
vedoucí odboru životního prostředí

Za správnost vyhotovení: Kateřina Kejlová

Doručenka datové zprávy

Věc: Vyjádření - Srbsko - rekonstrukce komunikací
ID zprávy: 826175988
Datum a čas dodání: 30.09.2020 v 10:01:36
Datum a čas doručení: 30.09.2020 v 15:51:39

Adresát: IM-Projekt, inženýrské a mostní konstrukce, s.r.o., Vodní 970/1, 60200 Brno, CZ
ID schránky: 3dtbsqc

Zmocnění: Nezádáno
Odstavec: Nezádáno
Naše číslo jednací: MBE/54080/2020/ZP-Cir
Naše spisová značka: 13268/2020/ZP/2
Vaše číslo jednací: D20-374
Vaše spisová značka: Nezádáno
K rukám: Nezádáno
Do vlastních rukou: Ne
Doručení fikcí zakázáno: Ne

Události zprávy:

30.09.2020 v 10:01:36 EV0: Datová zpráva byla podána.
30.09.2020 v 10:01:36 EV5: Datová zpráva byla dodána do datové schránky příjemce. Je-li příjemcem datové zprávy orgán veřejné moci vystupující v postavení orgánu veřejné moci, byla datová zpráva tímto okamžikem doručena.
30.09.2020 v 15:51:39 EV12: Přihlásila se pověřená osoba s právem přístupu ke zprávě ve smyslu § 8, odst. 6 zákona č. 300/2008 Sb., v platném znění. Datová zpráva je nyní doručena. Případné dřívější datum doručení fikcí nebo doručení dodáním do schránky orgánu veřejné moci není dotčeno.

Městský úřad Beroun
Odbor životního prostředí

**IM-Projekt,
Inženýrské a mostní konstrukce,s.r.o.
Vodní 1
602 00 Brno**

Datum:
04.10.2020

Číslo jednací:
MBE/57902/2022/ŽP-Cir

Spisová značka:
02706/2022/ŽP

Vyřizuje / telefon:
RNDr.Ciroková/ 311654270

E-mail:
zp4@muberoun.cz

Počet listů: 1

Vyjádření odboru životního prostředí

Dne 1.9.2022 byla odboru ŽP MěÚ Beroun doručena žádost společnosti IM-Projekt, Inženýrské a mostní konstrukce, s.r.o., Brno, o vyjádření k územnímu a stavebnímu řízení z hlediska zák.č.254/2001 Sb., o vodách v platném znění na stavbu „II/116 a III/11614 Srbsko, průtah.“

Podle předložených údajů je předmětem stavby rekonstrukce komunikace II/116 na průtahu obcí Srbsko v délce 904 m, rekonstrukce komunikace III/11614 v prostoru ul.Náves U lípy v úseku křižovatky se silnicí II/116 po křižovatku s ul.K Přívozu délce 65 m a rekonstrukce komunikace III/11614 v ul.Za vodou v délce 324 m. V ul.Za vodou začíná stavební úprava komunikace III/11614 u křižovatky u vlakové stanice a končí před železničním přejezdem Řevnice – Beroun. Stavba zásadně nemění odtokové poměry v území oproti stávajícímu stavu. Stávající odvodnění bude kompletně revitalizováno. Dešťová voda bude odvedena gravitačně příčným a podélným sklonem zpevněných ploch přes uliční vpusti do vodního toku Berounka. Hladina blízkého vodního toku je v takové výšce, že nelze v rámci stavby umístit retenční nádrž. Vzhledem k tomu, že stavebník – obec Srbsko – nedisponuje v trase stavby žádným svým nebo jiným pozemkem, kde by byla možnost realizovat retenční nádrž, není tato předmětem dokumentace. Dešťová voda tak bude likvidována částečně výparem a řízeným odváděním dešťovou kanalizací do vodního toku Berounka.

1) Vyjádření podle § 18 zákona č. 254/2001 Sb., o vodách, ve znění pozdějších změn a doplňků

Na základě výše uvedeného lze s odváděním dešťových vod z předmětné stavby souhlasit.

Upozorňujeme, že zůstává v platnosti naše vyjádření ke stavbě ze dne 29.9.2022 č.j.54080/2020 i v bodě 6.

Upozornění:

Toto vyjádření nenahrazuje povolení ani souhlas ke stavbě a není rozhodnutím ani závazným stanoviskem ve smyslu předpisů o správním řízení.

Jeho platnost není omezena a platí pro všechny stupně řízení vedené v předmětné věci stavebním úřadem za předpokladu, že nedojde ke změně posuzovaného návrhu a ke změně právních předpisů, podle kterých byl návrh posuzován.

RNDr. Jitka Ciroková, v.r.
vedoucí odboru životního prostředí

Za správnost vyhotovení: Kateřina Kejlová

Doručenka datové zprávy

Věc: Vyjádření - Srbsko - komunikace II/116 a III/11614 - odvodnění
ID zprávy: 1090387589
Datum a čas dodání: 06.10.2022 v 09:56:13
Datum a čas doručení: 06.10.2022 v 11:52:11

Adresát: IM-Projekt, inženýrské a mostní konstrukce, s.r.o., Vodní 970/1, 60200 Brno,
CZ
ID schránky: 3dtbsqc

Zmocnění: 0 / 0
Odstavec: Nežadáno
Naše číslo jednací: MBE/57902/2022/ZP-Cir
Naše spisová značka: 02706/2022/ZP/2
Vaše číslo jednací: D22-226
Vaše spisová značka: Nežadáno
K rukám: Nežadáno
Do vlastních rukou: Ne
Doručení fikcí zakázáno: Ne

Události zprávy:

06.10.2022 v 09:56:13 EV0: Datová zpráva byla podána.
06.10.2022 v 09:56:13 EV5: Datová zpráva byla dodána do datové schránky příjemce. Je-li příjemcem datové zprávy orgán veřejné moci vystupující v postavení orgánu veřejné moci, byla datová zpráva tímto okamžikem doručena.
06.10.2022 v 11:52:11 EV12: Přihlásila se pověřená osoba s právem přístupu ke zprávě ve smyslu § 8, odst. 6 zákona č. 300/2008 Sb., v platném znění. Datová zpráva je nyní doručena. Případné dřívější datum doručení fikcí nebo doručení dodáním do schránky orgánu veřejné moci není dotčeno.

Městský úřad Beroun
Odbor životního prostředíDatum:
8.2.2021Číslo jednací:
MBE/01442/2021/ŽP-LiBSpisová značka:
00350/2021/ŽPVyřizuje / telefon
B.Liehneová/ 311654273E-mail:
zp8@muberon.cz**Z á v a z n é s t a n o v i s k o**

Městský úřad Beroun, odbor životního prostředí, jako věcně příslušný vodoprávní úřad podle ustanovení § 104 odst. 2 písm. c) a § 106 odst. 1 zákona č. 254/2001 Sb., o vodách a o změně některých zákonů, ve znění pozdějších změn (dále jen „vodní zákon“) a jako místně příslušný vodoprávní úřad podle ustanovení § 11 odst. 1 písm. b) zákona č. 500/2004 Sb., správní řád, ve znění pozdějších předpisů (dále jen „správní řád“), žadateli – právnické osobě

- **Krajská správa a údržba silnic Středočeského kraje, příspěvková organizace, se sídlem Zborovská 81/11, 150 00 Praha 5 – Smíchov, IČ 000 66 001**

u d ě l u j e s o u h l a s

podle ustanovení § 17 odst. 1 písm. a) a c) vodního zákona ke stavbě vedené pod názvem „**II/116A III/11614 Srbsko, průtah**“ – rekonstrukce komunikace a mostu přes Bubovický potok, v obci Srbsko na pozemcích parc. č. 628,631, 19/50,19/7, 19/7, 19/39, 19/37, 619/1 a 619/1 v katastrálním území Srbsko u Karlštejna.

Stavba bude realizována podle zákresu do koordinační situace, předloženého k žádosti **na pozemcích parc. č. 628,631, 19/50,19/7, 19/7, 19/39,1 9/37, 619/1 a 619/1 v katastrálním území Srbsko u Karlštejna.**

Lokalita výstavby se nachází v povodí významného vodního toku Berounka (IDVT101 00 011), č.h.p. 1-11-05-0300-0-00, ve stanoveném záplavovém území tohoto vodního toku (Q₁₀₀), částečně ve vymezené aktivní zóně.

Část stavby na pozemku parc. č. 628 a 19/50 v katastrálním území Srbsko u Karlštejna sousedí s pozemkem parc. č. 631 v katastrálním území Srbsko u Karlštejna, který je korytem vodního toku.

Část stavby na pozemku parc. č. 628, 19/7, 19/39 a 19/37 v katastrálním území Srbsko u Karlštejna sousedí s pozemkem parc. č. 19/50 v katastrálním území Srbsko u Karlštejna, který je korytem vodního toku.

Část stavby se nachází na pozemcích parc. č. 631, 19/50 a 6 19/1 v katastrálním území Srbsko u Karlštejna, které jsou korytem vodního toku.

Určení polohy místa stavby orientačně souřadnicemi určenými v souřadnicovém systému Jednotné trigonometrické sítě katastrální:

X= 105 65 26, Y= 76 51 62.

Název a kód vodního útvaru povrchových vod:

BER_0940 Berounka od toku Litavka po ústí do toku Vltava

V souladu s ustanovením § 17 odst. 2 vodního zákona se souhlas uděluje za následujících podmínek:

- Stavba bude provedena v souladu s projektovou dokumentací, kterou vypracoval Ing. Miroslav Tobek z 3/2020.
- Veškerý materiál a technika potřebné ke stavbě budou skladovány a zabezpečeny tak, aby při povodňových průtocích nedošlo k jejich odplavení.
- V rámci stavební činnosti nebudou znečištěny podzemní a povrchové vody.
- Před započítím stavby bude vypracován povodňový a havarijný plán pro dobu výstavby.

O d ů v o d n ě n í

Městský úřad Beroun, odbor životního prostředí, obdržel dne 11.1.2021 žádost právnické osoby - Krajská správa a údržba silnic Středočeského kraje, příspěvková organizace, se sídlem Zborovská 81/11, 150 00 Praha 5 – Smíchov, IČ 000 66 001, v zast. PRAGOPROJEKT, a.s. se sídlem K Ryšance 1668/16, 147 54 Praha 4, IČ 452 72, 387, v zast. IM-Projekt, inženýrské a mostní konstrukce, s.r.o., se sídlem Vodní 970/1, 602 00 Brno – Staré Brno, IČ 273 89 328, ve věci vydání souhlasu podle ustanovení § 17 odst. 1 písm. a) a c) vodního zákona ke stavbě vedené pod názvem „II/116A III/11614 Srbsko, průtah“ – rekonstrukce komunikace a mostu přes Bubovický potok, v obci Srbsko na pozemcích parc. č. 628,631, 19/50,19/7, 19/7, 19/39, 19/37, 619/1 a 619/1 v katastrálním území Srbsko u Karlštejna.

K řízení byly předloženy následující doklady:

- Stanovisko správce povodí - Povodí Vltavy, státní podnik, zn. PVL-67472/2020/340/Ron ze dne 4.12.2020
- Vyjádření správce toku Lesy České republiky, státní podnik, Správa toků – oblast povodí Berounky, č.j. LCR955/0033662/2020 ze dne 12.10.2020
- Situace širších vztahů místa zamýšlené stavby
- Kopie katastrální mapy území, jehož se souhlas týká
- Projektová dokumentace
- Plná moc k zastupování

Z předložených podkladů je zřejmé provedení stavby.

Předmětem projektové dokumentace je rekonstrukce komunikace II/116 a části komunikace III/11614 v obci Srbsko. Součástí stavby je také řešení přilehlého uličního prostoru, spočívající v doplnění a propojení chodeckých tras a v napojení místních komunikací a sjezdů, prodloužení

a obnova stávající, resp. vybudování nové dešťové kanalizace, přeložky a obnova veřejného osvětlení, vyvolané přeložky inženýrských sítí –STL plynovodu a sdělovacího vedení CETIN, a rekonstrukce mostu ev.č. 116-015 přes Bubovický potok. Rekonstrukce mostu ev.č. 116-015 přes Bubovický potok bude spočívat v odstranění zábradlí, vybourání mostního svršku, výkopy na rubu konstrukce mostu, sanaci ponechaných částí, vybudování nové železobetonové spádové desky a dobetonávky či dozdění křídel a zdí. Dále bude na mostě provedena izolace, ochrana izolace a nové přechodové oblasti včetně jejich odvodnění pomocí drenáže vyvedené skrz opěry. Mostní svršek bude zastoupen novými železobetonovými římsami, vozovkou z asfaltobetonu s betonovými obrubami a zatravněním. Na mostě bude umístěno ocelové zábradlí.

Vodní tok Berounka je ve správě Povodí Vltavy, státní podnik, závod Berounka.

Vodní tok Bubovický potok je ve správě Lesy České republiky, státní podnik, Správa toků – oblast povodí Berounky.

K výše uvedenému záměru vydali souhlasná stanoviska správce povodí - Povodí Vltavy, s.p., pod zn. PVL-67472/2020/340/Ron ze dne 4.12.2020 a správce toku Lesy České republiky, s.p., Správa toků – oblast povodí Berounky pod č.j. LCR955/0033662/2020 ze dne 12.10.2020.

Po posouzení všech předložených podkladů došel vodoprávní úřad k závěru, že realizací stavby nedojde k negativnímu ovlivnění vodních poměrů na pozemcích stavby. Lze předpokládat, že záměrem nedojde ke zhoršení stavu vodního útvaru a záměr nebude mít za následek nedosažení dobrého stavu/potenciálu vod. Podání je tedy možné vyhovět za dodržení výše stanovených podmínek a souhlas k dané stavbě se uděluje.

P o u č e n í

Závazné stanovisko je úkon učiněný správním orgánem na základě zákona, který není samostatným rozhodnutím ve správním řízení a jehož obsah je závazný pro výrokovou část rozhodnutí správního orgánu (ust. § 149 odst. 1 správního řádu).

Proti závaznému stanovisku se nelze odvolat. Jeho obsah lze napadnout pouze v rámci odvolání podaného proti rozhodnutí ve věci samé. Nezákonné závazné stanovisko lze zrušit nebo změnit v přezkumném řízení, k němuž je příslušný správní orgán nadřízený správnímu orgánu, který závazné stanovisko vydal. Zrušení nebo změna závazného stanoviska je v případě, kdy rozhodnutí, které bylo závazným stanoviskem podmíněno, již nabylo právní moci, důvodem obnovy řízení.

RNDr. Jitka Ciroková v.r.

vedoucí odboru životního prostředí

Doručí se (datovou schránkou):

- Krajská správa a údržba silnic Středočeského kraje, příspěvková organizace, se sídlem Zborovská 81/11, 150 00 Praha 5 – Smíchov, IČ 000 66 001, v zast. PRAGOPROJEKT, a.s. se sídlem K Ryšance 1668/16, 147 54 Praha 4, IČ 452 72, 387,
v zast. IM-Projekt, inženýrské a mostní konstrukce, s.r.o., se sídlem Vodní 970/1, 602 00 Brno – Staré Brno, IČ 273 89 328,

K založení:

1. Městský úřad Beroun, odbor ŽP – VPE
2. Povodí Vltavy s.p., Holečkova 8, 150 00 Praha 5 – prostřednictvím editoru VPE

Za správnost vyhotovení: Kateřina Kejlová

Doručenka datové zprávy

Věc: Souhlas - Srbsko - KSUS -most průtah
ID zprávy: 871117549
Datum a čas dodání: 09.02.2021 v 11:01:35
Datum a čas doručení: 09.02.2021 v 11:15:46

Adresát: IM-Projekt, inženýrské a mostní konstrukce, s.r.o., Vodní 970/1, 60200 Brno, CZ
ID schránky: 3dtbsqc

Zmocnění: Nezádáno
Odstavec: Nezádáno
Naše číslo jednací: MBE/01442/2021/ZP-LiB
Naše spisová značka: 00350/2021/ZP/2
Vaše číslo jednací: D21-019
Vaše spisová značka: Nezádáno
K rukám: Nezádáno
Do vlastních rukou: Ne
Doručení fikcí zakázáno: Ne

Události zprávy:

09.02.2021 v 11:01:35 EV0: Datová zpráva byla podána.
09.02.2021 v 11:01:35 EV5: Datová zpráva byla dodána do datové schránky příjemce. Je-li příjemcem datové zprávy orgán veřejné moci vystupující v postavení orgánu veřejné moci, byla datová zpráva tímto okamžikem doručena.
09.02.2021 v 11:15:46 EV12: Přihlásila se pověřená osoba s právem přístupu ke zprávě ve smyslu § 8, odst. 6 zákona č. 300/2008 Sb., v platném znění. Datová zpráva je nyní doručena. Případné dřívější datum doručení fikcí nebo doručení dodáním do schránky orgánu veřejné moci není dotčeno.

Městský úřad Beroun

Odbor životního prostředí

Datum:
04.05.2021Číslo jednací:
MBE/22033/2021/ZP-SyHSpisová značka:
01203/2021/ZP/4Vyřizuje / telefon:
Ing. Helena Sýkorová/ 311654125E-mail:
zpl@muberoun.cz

Počet listů: 2

ZÁVAZNÉ STANOVISKO**Souhlas s odnětím zemědělské půdy ze zemědělského půdního fondu dle zákona ČNR č. 334/1992 Sb., katastrální území Srbsko u Karlštejna – rekonstrukce komunikací (II/116 a III/11614 Srbsko, průtah)**

Městský úřad Beroun, odbor životního prostředí, jako obecní úřad obce s rozšířenou působností dle § 66 zákona č. 128/2000 Sb., o obcích, v platném znění, příslušný dle § 15 písm. j) zákona ČNR č. 334/1992 Sb., o ochraně zemědělského půdního fondu (dále ZPF), v platném znění (dále jen zákon), a podle § 11 odst. 1 písm. b) zákona č. 500/2004 Sb., správní řád, v platném znění (dále jen správní řád),

vydává

podle § 9 odst. 8 zákona organizaci **Krajská správa a údržba silnic Středočeského kraje, příspěvková organizace**, IČ: 00066001, se sídlem Zborovská 81/11, 150 00 Praha 5-Smíchov,

s o u h l a s

s trvalým odnětím zemědělské půdy ze ZPF pro rekonstrukci komunikací (II/116 a III/11614 Srbsko, průtah), v katastrálním území Srbsko u Karlštejna, na pozemcích:

parc. č.	druh	celková výměra v ha	výměra k odnětí (ha) odvod	bez odv.	třída ochrany	BPEJ	vlastníci
19/7	zahrada	0,0023	-	0,0009	V.	4.75.41	Obec Srbsko
19/38	zahrada	0,0076	-	-	V.	4.40.78	Obec Srbsko
		0,0036	-	0,0010	V.	4.75.41	
56/2	zahrada	0,0043	-	0,0002	I.	4.56.00	Jiřina Ejsmanová
56/3	zahrada	0,0163	-	0,0001	I.	4.56.00	Jiřina Ejsmanová
63/1	zahrada	0,1021	-	0,0010	I.	4.56.00	Květa Melicharová
66/3	zahrada	0,0289	-	0,0025	I.	4.56.00	Julie Šenbauerová Josef Trpišovský
118/1	zahrada	0,0936	-	0,0003	IV.	4.55.00	Obec Srbsko
118/3	zahrada	0,0059	-	0,0016	IV.	4.55.00	Obec Srbsko
366/4	zahrada	0,0159	-	0,0096	V.	4.40.78	Středočeský kraj, KSÚS

celkem k odnětí**0,0172**

Pro vydání souhlasu se stanovují následující podmínky:

1. **Ornice bude skryta do hloubky 15 cm v množství 112,2 m³.** Skrytá ornice bude uložena na deponii tak, aby nedocházelo k jejímu znehodnocení, příp. odcizení, v závislosti na době realizace záborů je nutno zabránit i zaplevelení ornice. Ornice bude následně využita **pro zpětné ohumusování zvýšeného tělesa komunikace a pro uvedení ploch do původního stavu. Dotčené plochy budou osety travní směsí složením odpovídající místním podmínkám. Ornici nelze použít k terénním úpravám.**

2. Části pozemků dotčené stavbou „II/116 a III/11614 Srbsko, průtah“ budou evidovány v katastru nemovitostí v druhu pozemku ostatní plocha a budou využívány jako silnice či místní komunikace, včetně jejich součástí a příslušenství, proto pro ně v souladu s ustanovením § 11a odst. 1 písm. b) zákona nejsou vymezeny odvody za trvalé odnětí zemědělské půdy ze ZPF.

Dojde-li do 5 let od ode dne nabytí právní moci rozhodnutí, jehož závaznou součástí se stal tento souhlas s odnětím zemědělské půdy ze ZPF, ke změně účelu využití plochy bez odvodů na účel využití, pro který se odvody stanovují, stanoví se odvody dodatečně podle ustanovení § 11 zákona. Povinný k platbě odvodů je ten, jemuž svědčí oprávnění ke změně účelu využití. Při rozhodování se vychází z právního stavu ke dni právně účinné změny účelu využití (§ 11a odst. 3 zákona).

Odůvodnění:

Městský úřad Beroun, odbor životního prostředí, obdržel dne 19.04.2021 žádost, kterou podala organizace Krajská správa a údržba silnic Středočeského kraje, příspěvková organizace, IČ: 00066001, se sídlem Zborovská 81/11, 150 00 Praha 5-Smíchov, zastoupena na základě plné moci právnickou osobou PRAGOPROJEKT, a.s., IČ: 45272387, se sídlem K Ryšánci 1668/16, 147 54 Praha 4, zastoupena na základě plné moci právnickou osobou IM-Projekt, inženýrské a mostní konstrukce, s.r.o., IČ: 27689328, se sídlem Vodní 970/1, 602 00 Brno-Staré Brno, o trvalé odnětí pozemků parc. č. 19/7, 19/38, 56/2, 56/3, 63/1, 66/3, 118/1, 118/3 a 366/4, v katastrálním území Srbsko u Karlštejna, pro rekonstrukci komunikací (II/116 a III/11614 Srbsko, průtah). Žádost byla doložena kopiemi plných mocí, výpisy z obchodního rejstříku, informacemi o pozemcích, vyjádřeními vlastníků pozemků, výpočtem odvodu, vyhodnocením předpokládaných důsledků stavby na ZPF a informací o následném řízení ve věci. Na základě telefonické výzvy byla žádost doplněna dne 30.04.2021 pod č.j. MBE/25471/2021/ZP-SyH o vyjádření spoluvlastníka pozemku parc. č. 66/3, situace záborů pozemků ZPF a výsledky průzkumu vrtaných sond. Odnímané pozemky leží v intravilánu obce Srbsko. Plocha k trvalému odnětí činí celkem 172 m². Skrývka kulturních vrstev půdy je navržena jak v místech trvalého, tak v místech dočasného záboru (do 1 roku) v celkovém množství 112,2 m³.

Po vyhodnocení předložených podkladů byl vydán souhlas s trvalým odnětím zemědělské půdy ze ZPF. Souhlas je vydán formou závazného stanoviska, neboť dle přiložené informace bude souhlas s odnětím zemědělské půdy ze ZPF podkladem pro vydání územního rozhodnutí.

Odvod za trvalé odnětí zemědělské půdy ze ZPF **nebude** předepsán v souladu s § 11a odst. 1 písm. b) zákona pro stavbu „II/116 a III/11614 Srbsko, průtah“ o celkové výměře 172 m², neboť se jedná o stavbu silnic a místních komunikací včetně jejich součástí a příslušenství.

Upozornění:

Souhlas s odnětím zemědělské půdy ze ZPF **pozbývá platnosti uplynutím 3 let** ode dne jeho oznámení žadateli, nestane-li se podkladem pro řízení podle zvláštních předpisů.

Při stavební činnosti a terénních úpravách je stavebník povinen řídit se zásadami ochrany ZPF dle § 4 zákona a činit opatření k zabránění úniku pevných, kapalných a plyných látek poškozujících ZPF a jeho vegetační kryt.

O činnostech souvisejících se skrývkou je investor **povinen vést protokol**. Do protokolu se zaznamenává objem skrývky, přemístění, rozprostření či jiné využití a uložení skrývky, dále ochrana a ošetřování skrývky v dělení na svrchní kulturní vrstvy půdy a na hlouběji uložené zúrodnění schopné zeminy, v souladu s § 14 odst. 5 vyhlášky č. 271/2019 Sb., o stanovení postupů k zajištění ochrany ZPF, v platném znění.

Souhlasu k odnětí zemědělské půdy ze ZPF není třeba k nezemědělským účelům po dobu kratší než jeden rok včetně doby potřebné k uvedení zemědělské půdy do původního stavu, je-li termín zahájení nezemědělského využívání zemědělské půdy nejméně 15 dní předem písemně oznámen orgánu ochrany ZPF (Městský úřad Beroun, odbor životního prostředí).

Jakékoliv skutečnosti obsažené v souhlasu, může orgán ochrany ZPF změnit na návrh žadatele pouze při řízení o změnách rozhodnutí, vydaných dle zvláštních předpisů.

Závazné stanovisko je úkon učiněný správním orgánem na základě zákona, který není samostatným rozhodnutím ve správním řízení a jehož obsah je závazný pro výrokovou část rozhodnutí správního orgánu (ust. § 149 odst. 1 správního řádu).

Proti závaznému stanovisku se nelze odvolat. Jeho obsah lze napadnout pouze v rámci odvolání, podaného proti rozhodnutí ve věci samé. Nezákonné závazné stanovisko lze zrušit nebo změnit v přezkumném řízení, k němuž je příslušný správní orgán nadřízený správnímu orgánu, který závazné stanovisko vydal. Zrušení nebo změna závazného stanoviska je v případě, kdy rozhodnutí, které bylo závazným stanoviskem podmíněno, již nabylo právní moci, důvodem obnovy řízení.

Ing. Helena Sýkorová v.r.

referent odboru životního prostředí

Doručí se datovou schránkou:

Krajská správa a údržba silnic Středočeského kraje, příspěvková organizace, IČ: 00066001, Zborovská 81/11, 150 00 Praha 5-Smíchov

v zast. PRAGOPROJEKT, a.s., IČ: 45272387, K Ryšánce 1668/16, 147 54 Praha 4

v zast. IM-Projekt, inženýrské a mostní konstrukce, s.r.o., IČ: 27689328, Vodní 970/1, 602 00 Brno-Staré Brno

Za správnost vyhotovení: Kateřina Kejlová

Doručenka datové zprávy

Věc: Souhlas s odnětím - Srbsko u Karlštejna - KSÚS v zast. IM-Projekt, inženýrské a mostní konstrukce
ID zprávy: 903113063
Datum a čas dodání: 04.05.2021 v 10:01:24
Datum a čas doručení: 04.05.2021 v 14:03:43

Adresát: IM-Projekt, inženýrské a mostní konstrukce, s.r.o., Vodní 970/1, 60200 Brno, CZ
ID schránky: 3dtbsqc

Zmocnění: Nežadáno
Odstavec: Nežadáno
Naše číslo jednací: MBE/22033/2021/ZP-SyH
Naše spisová značka: 01203/2021/ZP/4
Vaše číslo jednací: D21-227
Vaše spisová značka: Nežadáno
K rukám: Nežadáno
Do vlastních rukou: Ne
Doručení fikcí zakázáno: Ne

Události zprávy:

04.05.2021 v 10:01:24 EV0: Datová zpráva byla podána.
04.05.2021 v 10:01:24 EV5: Datová zpráva byla dodána do datové schránky příjemce. Je-li příjemcem datové zprávy orgán veřejné moci vystupující v postavení orgánu veřejné moci, byla datová zpráva tímto okamžikem doručena.
04.05.2021 v 14:03:43 EV12: Přihlásila se pověřená osoba s právem přístupu ke zprávě ve smyslu § 8, odst. 6 zákona č. 300/2008 Sb., v platném znění. Datová zpráva je nyní doručena. Případné dřívější datum doručení fikcí nebo doručení dodáním do schránky orgánu veřejné moci není dotčeno.

Městský úřad Beroun
Odbor životního prostředíDatum:
25.04.2022Číslo jednací:
MBE/23852/2022/ZP-DoKSpisová značka:
01311/2022/ZP/3Vyřizuje / telefon:
Ing. Kristýna Dopiráková/
311654281E-mail:
zp6@muberoun.cz

Počet listů: 1

Z Á V A Z N É S T A N O V I S K O**Souhlas k vydání rozhodnutí o umístění a povolení stavby „II/116 a III/11614 Srbsko, průtah“ ve vzdálenosti do 50 m od okraje pozemků určených k plnění funkcí lesa v k.ú. Srbsko u Karlštejna, podle § 14 odst. 2 lesního zákona**

Městský úřad Beroun, odbor životního prostředí, jako obecní úřad obce s rozšířenou působností podle § 66 zákona č. 128/2000 Sb., o obcích, v platném znění, jako orgán státní správy lesů příslušný podle § 48 odst. 2 písm. c) zákona číslo 289/1995 Sb. o lesích a o změně a doplnění některých zákonů v platném znění (dále jen „lesní zákon“), a jako místně příslušný správní orgán podle § 11 odst. 1 písm. b) zákona č. 500/2004 Sb., správní řád, ve znění pozdějších předpisů (dále jen „správní řád“),

v y d á v á

podle § 14 odst. 2 lesního zákona, Krajské správě a údržbě silnic Středočeského kraje p.o., IČ: 00066001, sídlem Zborovská 11, 150 21 Praha 5,

s o u h l a s

k vydání rozhodnutí o umístění a povolení stavby „II/116 a III/11614 Srbsko, průtah“ na pozemcích uvedených v příloze „Výpis dotčených parcel“, které jsou nedílnou součástí tohoto stanoviska ve vzdálenosti do 50 m od okraje pozemku určeného k plnění funkcí lesa (dále jen „PUPFL“) parcelní číslo 503/1 k.ú. Srbsko u Karlštejna, podle výkresů „Koordinační situační výkres – část 1 až 3“ (Měřítko: 1:500, Projektant: Ing. Martin Mejzlík, Datum: 3/2020), které jsou přílohou žádosti,

p ř i s p l n ě n í n á s l e d u j í c í p o d m í n k y :

- v souvislosti s realizací předmětné stavby nedojde k žádnému dotčení PUPFL parcelní číslo 503/1 k.ú. Srbsko u Karlštejna ani k poškození lesních porostů na nich rostoucích včetně kořenového systému dřevin, a to ani ukládáním stavebního či výkopového materiálu.

O d ů v o d n ě n í

Městský úřad Beroun, odbor životního prostředí, obdržel dne 7.4.2022 žádost Krajské správy a údržby silnic Středočeského kraje p.o., IČ: 00066001, sídlem Zborovská 11, 150 21 Praha 5, zastoupené na základě plné moci společností PRAGOPROJEKT a.s., IČ: 45272387, se sídlem K Ryšance 1668/16, 147 54 Praha 4, zastoupené na základě plné moci společností IM-Projekt, inženýrské a mostní konstrukce, s.r.o., IČ: 27689328, se sídlem Vodní 970/1, 602 00 Brno (dále též „žadatelé“) o souhlas k vydání rozhodnutí o umístění a povolení stavby „II/116 a III/11614 Srbsko, průtah“ na pozemcích uvedených v příloze „Výpis dotčených parcel“, které jsou nedílnou součástí tohoto stanoviska, ve vzdálenosti do 50 m od okraje PUPFL parc. číslo 503/1 k.ú. Srbsko u Karlštejna, podle § 14 odst. 2 lesního zákona.

Žádost je doložena plnou mocí k zastupování pro společnost PRAGOPROJEKT a.s., plnou mocí k zastupování pro společnost IM-Projekt, inženýrské a mostní konstrukce, s.r.o., Průvodní zprávou, Souhrnnou technickou zprávou, výpisem dotčených parcel a výkresy „Koordinační situační výkres – část 1 až 3“ v měřítku 1:500. Dne 22.4.2022 byl do spisu vložen úřední záznam č.j. MBE/27469/2022/ŽP-DoK s přílohami: informace o předmětném PUPFL z katastru nemovitostí, výřez katastrální/ortofoto mapy a Výpisy z obchodního rejstříku. Ústní jednání spojené s ohledáním místa nebylo pro znalost místních poměrů nařízeno.

Souhlas k vydání rozhodnutí o umístění a povolení stavby se po posouzení všech předložených podkladů vydává.

Jedná se o rekonstrukci komunikace II/116 na průtahu obcí Srbsko v délce 904 m, rekonstrukci komunikace III/11614 v prostoru ulice náves U Lípy v úseku od křižovatky se silnicí II/116 po křižovatku s ulicí K Přívozu v délce 65 m a dále rekonstrukci komunikace III/11614 v ulici Za Vodou v délce 324 m. Součástí stavby je také řešení přilehlého uličního prostoru, spočívající v doplnění a propojení chodeckých tras a v napojení místních komunikací a sjezdů, prodloužení a obnova stávající, resp. vybudování nové dešťové kanalizace, přeložky a obnova veřejného osvětlení, vyvolané přeložky STL plynovodu a rekonstrukce mostu ev. č. 116-015 přes Bubovický potok. Silnice II/116 a III/11614 jsou v současné době oboustranně směrově nerozděleně vedené obcí Srbsko v charakteru jejich průtahu. Uliční a stavební čáry a výškové hladiny jsou v obci Srbsko na obou březích řeky Berounky srovnatelné. Po obou stranách silnic II/116 a III/11614 se v intravilánu nachází rodinné domy, ale i obchody, restaurace a hotely s výrobními a skladovacími objekty. Stávající niveleta silnic II/116 a III/11614 je uzpůsobena vstupům a vjezdům do sousedních objektů. Z poruch povrchu vozovky převažují únavové trhliny, trhliny při krajích vozovky, trhliny z nespojení a stárí asfaltových vrstev, deformace a rozpadem obrusné vrstvy vedoucí k tvorbě výtluků. Předmětná stavba se nachází v intravilánu obce Srbsko a nezasahuje na pozemky určené k plnění funkcí lesa ani s nimi nesousedí. Začátek řešeného úseku na ulici Svatojanská však okrajově zasahuje do ochranného pásma lesního pozemku. Nejkratší vzdálenost od PUPFL je cca 48 m. Stavba nebude mít negativní vliv na blízký lesní porost. Vzhledem k výše uvedenému, především k charakteru stavby, je riziko jejího negativního vlivu na výše uvedené PUPFL nízké.

Upozornění:

Závazné stanovisko je úkon učiněný správním orgánem na základě zákona, který není samostatným rozhodnutím ve správním řízení a jehož obsah je závazný pro výrokovou část rozhodnutí správního orgánu (ust. § 149 odst. 1 správního řádu).

Proti závaznému stanovisku se nelze odvolat. Jeho obsah lze napadnout pouze v rámci odvolání podaného proti rozhodnutí ve věci samé. Nezákonné závazné stanovisko lze zrušit nebo změnit v přezkumném řízení, k němuž je příslušný správní orgán nadřízený správnímu orgánu, který závazné stanovisko vydal. Zrušení nebo změna závazného stanoviska je, v případě, kdy rozhodnutí, které bylo závazným stanoviskem podmíněno, již nabylo právní moci, důvodem obnovy řízení.

RNDr. Jitka Ciroková v.r.

vedoucí odboru životního prostředí

Příloha:

1) Výpis dotčených parcel (4 listy)


Doručí se (datovou schránkou):



1) Krajská správa a údržba silnic Středočeského kraje p.o., IČ: 00066001, sídlem Zborovská 11, 150 21 Praha 5, zastoupena na základě plné moci společností PRAGOPROJEKT a.s., IČ: 45272387, se sídlem K Ryšance 1668/16, 147 54 Praha 4, zastoupena na základě plné moci společností **IM-Projekt, inženýrské a mostní konstrukce, s.r.o., IČ: 27689328, se sídlem Vodní 970/1, 602 00 Brno**

Za správnost vyhotovení: Kateřina Kejlová

ČÁST E.5

Souřadnicový systém S-JTSK, Výškový systém Bpv

Zhotovitel PD: PRAGOPROJEKT, a.s., K Ryšánci 1668/16, 147 54 Praha 4, IČ: 45272387, www.pragoprojekt.cz, datová schránka: 4kifr54 Zpracovatelský útvar: Ateliér Praha I – K Ryšánci 1668/16, 147 54 Praha 4, Tel.: 226 066 111, E-mail: mailbox@pragoprojekt.cz			
Navrhl/vypracoval:	Zodpovědný projektant:	Ředitel ateliéru Praha I:	
podpis:	podpis:	Ing. Vladimír KONÍČEK	
Technická kontrola:	Hlavní projektant:		
podpis:	podpis:		

Podzhotovitel PD: IM-PROJEKT, inženýrské a mostní konstrukce, s.r.o., Vodní 970/1, 602 00 Brno, IČ: 27689328, Tel.: 533 446 080-2, E-mail: im-projekt@im-projekt.cz, www.im-projekt.cz			
Navrhl/vypracoval:	Zodpovědný zástupce:	Jednatel společnosti:	
Ing. Filip ŠPAČEK	Ing. Milan HALABURT	Ing. Martin VAŠÁK	
podpis:	podpis:		
Technická kontrola:	Hlavní projektant:	Zakázkové číslo:	
Ing. Milan HALABURT	Ing. Miroslav TOBEK	2019676	
podpis:	podpis: 		

Kraj:	STŘEDOČESKÝ	Číslo zakázky:	19-325-0
Místo stavby:	K.Ú. SRBSKO U KARLŠTEJNA	Číslo akce:	06-430
Objednatel:	KSÚS STŘEDOČESKÉHO KRAJE, P.O., ZBOROVSKÁ 11, 150 21 PRAHA 5	Datum:	03/2020
Název stavby:	II/116 A III/11614 SRBSKO, PRŮTAH ZÁBOROVÝ ELABORÁT	Formát:	A4
Část:		Měřítko:	
Příloha:		Stupeň:	DÚR
		Číslo přílohy:	E.5.2.2

VÝPIS DOTČENÝCH PARCEL

KATASTRÁLNÍ ÚZEMÍ - SRBSKO U KARLŠTEJNA (752983)

Položka číslo	Parcela číslo		List vlastnictví	Jméno a bydliště vlastníka nemovitosti	nájemce	Druh pozemku	Výměra	Zábor - KSÚS SČK				Zábor - Obec Srbsko				Poznámka
								KN	ZE	3	4	Trvalý s výkupem	Trvalý bez výkupu	Dočasný nad 1 rok	Dočasný do 1 roku	
1	2	3	4	5	6	7	8	9	10	11	12	13	14	15	16	17
1	628		268	Sředočeský kraj Krajská správa a údržba silnic Sředočeského kraje, p. o. Zborovská 81/11 150 00 PRAHA 5 - SMÍCHOV		Ostatní plocha	27147	-	2816	-	-	749	-	-	-	SO 101, SO 103, SO 201 SO 301, SO 401, SO 501 Rozsáhlé chráněné území
2	585/3		10001	Obec Srbsko K Závěrci 16 267 18 SRBSKO		Ostatní plocha	4694	1225	-	-	69	-	1041	-	-	SO 101, SO 103, SO 301 SO 401, SO 501
3	587/1		268	Sředočeský kraj Krajská správa a údržba silnic Sředočeského kraje, p. o. Zborovská 81/11 150 00 PRAHA 5 - SMÍCHOV		Ostatní plocha	19348	-	2437	-	-	460	-	-	-	SO 101, SO 103, SO 301 SO 401, SO 501 Rozsáhlé chráněné území
4	604/2		10001	Obec Srbsko K Závěrci 16 267 18 SRBSKO		Ostatní plocha	112	-	-	-	26	-	-	-	-	SO 101 Rozsáhlé chráněné území
5	503/11		10001	Obec Srbsko K Závěrci 16 267 18 SRBSKO		Ostatní plocha	199	-	-	-	5	-	-	-	-	SO 101 Rozsáhlé chráněné území
6	604/1		10001	Obec Srbsko K Závěrci 16 267 18 SRBSKO		Ostatní plocha	7005	36	-	-	79	-	-	-	-	SO 101, SO 301, SO 401 Rozsáhlé chráněné území
7	18/8		373	Tereza Jindrová Čermákova 1231/4 120 00 PRAHA 2 - VINOHRADY		Zahrada	1138	-	-	-	3	-	-	-	-	SO 101 ZPF BPEJ 47541
8				Neobsazeno												
9	19/7		10001	Obec Srbsko K Závěrci 16 267 18 SRBSKO		Zahrada	639	9	-	-	69	-	-	-	-	SO 101, SO 401 ZPF BPEJ 47541
10	19/38		10001	Obec Srbsko K Závěrci 16 267 18 SRBSKO		Zahrada	112	10	-	-	74	-	-	-	-	SO 101, SO 401, SO 501 ZPF BPEJ 47541
11	st. 76		42	Tomáš Císař Svatojanská 61 267 18 SRBSKO		Zastavěná plocha a nádvoří	275	-	-	-	5	-	-	-	-	SO 101
12	st. 63		43	Jaroslav Mlejnek Lucie Mlejnková Svatojanská 56 267 18 SRBSKO		Zastavěná plocha a nádvoří	166	-	-	-	2	-	-	-	-	3/12, SO 101 9/12

VÝPIS DOTČENÝCH PARCEL

KATASTRÁLNÍ ÚZEMÍ - SRBSKO U KARLŠTEJNA (752983)

Položka číslo	Parcela číslo		List vlastnictví	Jméno a bydliště Vlastníka nemovitosti	nájemce	Druh pozemku	Výměra	Zábor - KSUS SČK				Zábor - Obec Srbsko				Poznámka
	KN	ZE						Trvalý s výkupem	Trvalý bez výkupu	Dočasný nad 1 rok	Dočasný do 1 roku	Trvalý s výkupem	Trvalý bez výkupu	Dočasný nad 1 rok	Dočasný do 1 roku	
1	2	3	4	5	6	7	8	9	10	11	12	13	14	15	16	17
				V Chaloupkách 186 267 18 SRBSKO												
24	st. 70		352	Ing. Jiří Novák Alena Nováková Zdimeřická 1451/24 149 00 PRAHA 4 - CHODOV		Zastavěná plocha a nádvoří	422	-	-	-	-	-	-	-	6	SJM, SO 103
25	st. 112		524	Jiřina Ejsmanová K Vodopádům 17 267 18 SRBSKO		Zastavěná plocha a nádvoří	631	-	-	-	-	4	-	-	-	SO 103
26	56/3		524	Jiřina Ejsmanová K Vodopádům 17 267 18 SRBSKO		Zahrada	163	-	-	-	-	1	-	-	-	SO 103 ZPF BPEJ 45600
27	56/4		10001	Obec Srbsko K Závěrci 16 267 18 SRBSKO		Vodní plocha	395	-	-	-	-	-	1	-	-	SO 101
28	56/2		524	Jiřina Ejsmanová K Vodopádům 17 267 18 SRBSKO		Zahrada	43	-	-	-	-	2	-	-	-	SO 101 ZPF BPEJ 45600
29	63/1		198	Květa Melicharová V Chaloupkách 187 267 18 SRBSKO		Zahrada	1021	-	-	-	-	10	-	-	-	SO 101 ZPF BPEJ 45600
30	66/3		264	Julie Šenbauerová Josef Trpišovský V Chaloupkách 123 267 18 SRBSKO		Zahrada	289	-	-	-	-	25	-	-	-	½ SO 201 ½ ZPF BPEJ 45600
31	601/3		10001	Obec Srbsko K Závěrci 16 267 18 SRBSKO		Ostatní plocha	56	-	-	-	12	-	-	-	13	SO 101, SO 103, SO 401
32	601/2		10001	Obec Srbsko K Závěrci 16 267 18 SRBSKO		Ostatní plocha	886	-	-	-	29	-	-	-	-	SO 101 Rozsáhlé chráněné území
33	366/4		268	Středočeský kraj Krajská správa a údržba silnic Středočeského kraje, p. o. Zborovská 81/11 150 00 PRAHA 5 - SMÍCHOV		Zahrada	159	-	-	-	-	96	-	-	-	SO 103, SO 301, SO 401 ZPF BPEJ 47541
34	366/3		195	Svatava Biskupová Nad Kapličkou 204 267 18 SRBSKO		Zahrada	614	-	-	-	-	-	-	-	5	SO 103 ZPF BPEJ 47541

VÝPIS DOTČENÝCH PARCEL

KATASTRÁLNÍ ÚZEMÍ - SRBSKO U KARLŠTEJNA (752983)

Položka číslo	Parcela číslo		List vlastnictví	Jméno a bydliště vlastníka nemovitosti	nájemce	Druh pozemku	Výměra	Zábor - KSUS SČK			Zábor - Obec Srbsko			Poznámka		
	KN	ZE						Trvalý s výkupem	Trvalý bez výkupu	Dočasný nad 1 rok	Dočasný do 1 roku	Trvalý s výkupem	Trvalý bez výkupu		Dočasný nad 1 rok	Dočasný do 1 roku
1	2	3	4	5	6	7	8	9	10	11	12	13	14	15	16	17
35	600		10001	Obec Srbsko K Závěrci 16 267 18 SRBSKO		Ostatní plocha	6287	-	-	-	5	-	-	-	-	SO 101 Menší chráněné území Rozsáhlé chráněné území
36	348/2		230	Eva Vohanková Veverkova 1172/33 170 00 PRAHA 7 - HOLEŠOVICE		Zahrada	356	-	-	-	2	-	-	-	-	SO 101, ZPF BPEJ 47541: 354 m2 BPEJ 44078: 2 m2
37	st. 44		230	Eva Vohanková Veverkova 1172/33 170 00 PRAHA 7 - HOLEŠOVICE		Zastavěná plocha a nádvoří	422	-	-	-	-	-	-	-	10	SO 103
38	st. 54		225	David Ondřich Věra Ondřichová Svatojanská 45 267 18 SRBSKO		Zastavěná plocha a nádvoří	183	-	-	-	-	-	-	-	5	SJM, SO 103
39	27/3		230	Eva Vohanková Veverkova 1172/33 170 00 PRAHA 7 - HOLEŠOVICE		Zahrada	48	-	-	-	-	-	-	-	16	SO 103 ZPF BPEJ 47541
40	st. 34		421	Zuzana Štenberová Svatojanská 13 267 18 SRBSKO		Zastavěná plocha a nádvoří	334	-	-	-	-	-	-	-	21	SO 101, SO 103
41	st. 27		10001	Obec Srbsko K Závěrci 16 267 18 SRBSKO		Zastavěná plocha a nádvoří	316	-	-	-	-	-	114	-	-	SO 103, SO 401
42	st. 249		10001	Obec Srbsko K Závěrci 16 267 18 SRBSKO		Zastavěná plocha a nádvoří	7	-	-	-	-	-	3	-	-	SO 103
43	30		10001	Obec Srbsko K Závěrci 16 267 18 SRBSKO		Ostatní plocha	185	-	-	-	-	-	5	-	-	SO 401
44	592/3		10001	Obec Srbsko K Závěrci 16 267 18 SRBSKO		Ostatní plocha	3451	-	-	-	27	-	-	-	-	SO 101, SO 301, SO 401 Rozsáhlé chráněné území
45	st. 13		84	Eva Kabátová Svatojanská 11 267 18 SRBSKO		Zastavěná plocha a nádvoří	1338	-	-	-	-	-	-	-	44	SO 103, SO 401
46	st. 10		369	Leoš Lev Nad Kapličkou 174 267 18 SRBSKO		Zastavěná plocha a nádvoří	975	-	-	-	3	-	-	-	6	SO 101, SO 103
47	46/1		369	Leoš Lev Nad Kapličkou 174		Zahrada	91	-	-	-	73	-	-	-	-	SO 101, SO 401 ZPF

VÝPIS DOTČENÝCH PARCEL

KATASTRÁLNÍ ÚZEMÍ - SRBSKO U KARLŠTEJNA (752983)

Položka číslo	Parcela číslo		List vlastnictví	Jméno a bydliště vlastníka nemovitosti	nájemce	Druh pozemku	Výměra	Zábor - KSUS SČK				Zábor - Obec Srbsko				Poznámka
	KN	ZE						Trvalý s výkupem	Trvalý bez výkupu	Dočasný nad 1 rok	Dočasný do 1 roku	Trvalý s výkupem	Trvalý bez výkupu	Dočasný nad 1 rok	Dočasný do 1 roku	
1	2	3	4	5	6	7	8	9	10	11	12	13	14	15	16	17
				267 18 SRBSKO												BPEJ 45600
48	45/2		369	Leoš Lev Nad Kapličkou 174 267 18 SRBSKO		Trvalý travní porost	77	-	-	-	11	-	-	-	-	SO 101, SO 401, ZPF BPEJ 47541: 27 m2 BPEJ 45600: 50 m2
49	45/8		504	Bc. Michaela Bendová, MBA Neustupného 1839/8 155 00 PRAHA 5 - STODŮLKY		Zahrada	651	-	-	-	47	-	-	-	60	1/2, SO 101, SO 103, SO 401 ZPF
				Bc. Robert Kolaja Trávníčkova 1766/9 155 00 PRAHA 5 - STODŮLKY												BPEJ 45600: 275 m2 BPEJ 47541: 376 m2 1/2
50	45/1		485	Jaroslav Bastl Blanka Bastlová Sokolská 188 267 18 SRBSKO		Zahrada	1029	-	-	-	19	-	-	-	-	1/4, SO 101, SO 103 1/4, ZPF BPEJ 47541: 771 m2 BPEJ 44078: 253 m2 BPEJ 45600: 5 m2 1/2
				Martina Nováková Svatojanská 220 267 18 SRBSKO												
51	587/2		10001	Obec Srbsko K Závěrci 16 267 18 SRBSKO		Ostatní plocha	117	1	-	-	63	-	2	-	-	SO 101, SO 103, SO 401
52	40		337	Bc. Květuše Černá K Závěrci 53 267 18 SRBSKO		Zahrada	329	-	-	-	8	-	-	-	-	SO 101, SO 401, ZPF BPEJ 44078: 22 m2 BPEJ 47541: 6 m2 BPEJ 45600: 301 m2
53	586/1		10001	Obec Srbsko K Závěrci 16 267 18 SRBSKO		Ostatní plocha	1343	-	-	-	4	-	-	-	-	SO 101, SO 401
54	87/1		10001	Obec Srbsko K Závěrci 16 267 18 SRBSKO		Ostatní plocha	68525	-	-	-	5	-	-	-	-	SO 101 Menší chráněné území Rozsáhlé chráněné území
55	630		268	Středočeský kraj Krajská správa a údržba silnic Středočeského kraje, p. o. Zborovská 81/11 150 00 PRAHA 5 - SMÍCHOV		Ostatní plocha	3418	-	2180	-	-	305	-	-	19	SO 102, SO 104, SO 301 SO 401, SO 501
56	624/1		270	Česká republika Správa železnic, státní organizace Dlážděná 1003/7 110 00 PRAHA 1 - NOVÉ MĚSTO		Ostatní plocha	25838	-	-	-	57	-	-	-	-	SO 102, SO 401

VÝPIS DOTČENÝCH PARCEL

KATASTRÁLNÍ ÚZEMÍ - SRBSKO U KARLŠTEJNA (752983)

Položka číslo	Parcela číslo		List vlastnictví	Jméno a bydliště vlastníka nemovitosti	nájemce	Druh pozemku	Výměra	Zábor - KSUS SČK				Zábor - Obec Srbsko				Poznámka
	KN	ZE						Trvalý s výkupem	Trvalý bez výkupu	Dočasný nad 1 rok	Dočasný do 1 roku	Trvalý s výkupem	Trvalý bez výkupu	Dočasný nad 1 rok	Dočasný do 1 roku	
1	2	3	4	5	6	7	8	9	10	11	12	13	14	15	16	17
57	st. 89		10001	Obec Srbsko K Závěrc 16 267 18 SRBSKO		Zastavěná plocha a nádvorí	594	-	-	-	-	-	30	-	-	SO 104, SO 401
58	133		10001	Obec Srbsko K Závěrc 16 267 18 SRBSKO		Ostatní plocha	2219	-	-	-	-	-	111	-	-	SO 104, SO 401
59	135/2		10001	Obec Srbsko K Závěrc 16 267 18 SRBSKO		Ostatní plocha	3716	-	-	-	6	-	131	-	-	SO 102, SO 401
60	118/1		10001	Obec Srbsko K Závěrc 16 267 18 SRBSKO		Zahrada	936						3			SO 401 ZPF BPEJ 45500
61	118/3		10001	Obec Srbsko K Závěrc 16 267 18 SRBSKO		Zahrada	59	-	-	-	1	-	16	-	-	SO 102, SO 104, SO 401 ZPF BPEJ 45500
62	118/2		10001	Obec Srbsko K Závěrc 16 267 18 SRBSKO		Ostatní plocha	76	-	-	-	5	-	-	-	-	SO 102, SO 401
63	117/2		10001	Obec Srbsko K Závěrc 16 267 18 SRBSKO		Ostatní plocha	39	-	-	-	16	-	-	-	-	SO 102, SO 401
64	590		10001	Obec Srbsko K Závěrc 16 267 18 SRBSKO		Ostatní plocha	1343	-	-	-	-	-	-	-	75	SO 301
65	619/1		271	Česká republika Povodí Vltavy, státní podnik Helečkova 3178/8 150 00 PRAHA 5 - SMÍCHOV		Vodní plocha	294395	-	-	-	-	-	-	-	60	SO 301
66	112/4		283	Ing. Filip Cajthaml Martina Hudečková Za Vodou 184 267 18 SRBSKO		Zahrada	674	-	-	-	21	-	-	-	-	1/2 SO 102 1/2 ZPF BPEJ 45500
67	112/3		93	Mgr. Martin Nassler Veronika Nasslerová Za Vodou 127 267 18 SRBSKO		Zahrada	728	-	-	-	39	-	-	-	-	1/2 SO 102 1/2 ZPF BPEJ 45500
68	112/2		259	Michal Kýhos Za Vodou 91 267 18 SRBSKO		Zahrada	349	-	-	-	30	-	-	-	-	SO 102 ZPF BPEJ 45500

VYPIS DOTČENÝCH PARCEL

KATASTRÁLNÍ ÚZEMÍ - SRBSKO U KARLŠTEJNA (752983)

Položka číslo	Parcela číslo		List vlastnictví	Jméno a bydliště vlastníka nemovitosti	nájemce	Druh pozemku	Výměra	Zábor - KSUS SČK				Zábor - Obec Srbsko				Poznámka
	KN	ZE						Trvalý s výkupem	Trvalý bez výkupu	Dočasný nad 1 rok	Dočasný do 1 roku	Trvalý s výkupem	Trvalý bez výkupu	Dočasný nad 1 rok	Dočasný do 1 roku	
1	2	3	4	5	6	7	8	9	10	11	12	13	14	15	16	17
69	st. 106		259	Michal Kýhos Za Vodou 91 267 18 SRBSKO		Zastavěná plocha a nádvoří	447	-	-	-	8	-	-	-	-	SO 102
70	112/1		259	Michal Kýhos Za Vodou 91 267 18 SRBSKO		Zahrada	1673	-	-	-	81	-	-	-	-	SO 102, SO 401 ZPF BPEJ 45500
71	136/1		529	MedicalHelp Česká republika, s.r.o. Malá Štěpánská 546/10 120 00 PRAHA 2 - NOVE MĚSTO		Ostatní plocha	933	-	-	-	4	-	-	-	-	SO 102, SO 401 Rozsáhlé chráněné území
						CELKEM		1262	4996		387	1552	1422		257	

Doručenka datové zprávy

Věc: ZS k žádosti-50 m od lesa-k.ú. Srbsko u Karlštejna-Krajská správa a údržba
silnic střeďočeského kraj
ID zprávy: 1031246158
Datum a čas dodání: 26.04.2022 v 10:01:48
Datum a čas doručení: 26.04.2022 v 16:19:59

Adresát: IM-Projekt, inženýrské a mostní konstrukce, s.r.o., Vodní 970/1, 60200 Brno,
CZ
ID schránky: 3dtbsqc

Zmocnění: Nezaďáno
Odstavec: Nezaďáno
Naše číslo jednací: MBE/23852/2022/ZP-DoK
Naše spisová značka: 01311/2022/ZP/3
Vaše číslo jednací: D22-073
Vaše spisová značka: Nezaďáno
K rukám: Nezaďáno
Do vlastních rukou: Ne
Doručení fikcí zakázáno: Ne

Uďalosti zprávy:

26.04.2022 v 10:01:48 EV0: Datová zpráva byla podána.
26.04.2022 v 10:01:48 EV5: Datová zpráva byla dodána do datové schránky příjemce. Je-li
příjemcem datové zprávy orgán veřejné moci vystupující v postavení orgánu
veřejné moci, byla datová zpráva tímto okamžikem doručena.
26.04.2022 v 16:19:59 EV12: Přihlásila se pověřená osoba s právem přístupu ke zprávě ve smyslu §
8, odst. 6 zákona č. 300/2008 Sb., v platném znění. Datová zpráva je nyní
doručena. Případné dřívější datum doručení fikcí nebo doručení dodáním do
schránky orgánu veřejné moci není dotčeno.

Městský úřad Beroun
Odbor životního prostředíDatum:
2020-09-30Číslo jednací:
MBE/57578/2020/ŽP-HaLSpisová značka:
13362/2020/ŽPVyřizuje / telefon:
Lenka Hadáčková / 311 654 275E-mail:
odpad@muberoun.cz

Počet listů: 1

ZÁVAZNÉ STANOVISKO

Městský úřad Beroun, odbor životního prostředí jako orgán veřejné správy v oblasti odpadového hospodářství, věcně příslušný dle § 71 písm. k) zákona č. 185/2001 Sb., o odpadech a změně některých dalších zákonů, v platném znění (dále jen zákon o odpadech), a místně příslušný podle § 11 odst. 1 písm. b) zákona č. 500/2004 Sb., správní řád, ve znění pozdějších předpisů (dále jen správní řád), na základě žádosti, kterou podal právnická osoba IM-Projekt, inženýrské a mostní konstrukce, s.r.o. Vodní 970/1, Staré Brno, 602 00 Brno, IČ: 27689328, vydává dle § 79 odst. 4 zákona o odpadech

souhlasné závazné stanovisko

k umístění a povolení stavby vedené pod názvem „II/116 a III/11614 Srbsko, průtah“ na pozemcích p.č. 628, 585/3, 587/1, 604/2, 503/11, 663, 18/8, 18/14, 19/7, 19/38, st.76, st.63, st.60, 21/3, st.53, st.52, st.47, st.33/1, st.32/1, st.84, st.3/5, 51/2, st.147, st.70, st.69, st.112, 56/3, 56/4, 56/2, 63/1, 66/3, 601/3, 601/2, 366/4, 366/3, 600, 348/2, st.44, st.54, 27/3, st.34, st.27, st.249, 592/3, st.13, st.12/1, st.10, 46/1, 45/2, 45/8, 45/1, 587/2, 40, 586/1, 38, 63/3, 68/4, 87/1, 630, 624/1, st.89, 133, 135/2, 118/1, 118/3, 118/2, 117/2, 590, 619/1, 116/3, 112/4, 112/3, 112/2, st.106, 112/1, 136/1, 604/1 a 30 v k.ú. Srbsko u Karlštejna z hlediska nakládání s odpady.

O d ů v o d n ě n í :

Dne 10.9.2020 požádala právnická osoba IM-Projekt, inženýrské a mostní konstrukce, s.r.o. Vodní 970/1, Staré Brno, 602 00 Brno, IČ: 27689328, Městský úřad Beroun, odbor životního prostředí jako věcně a místně příslušný správní úřad o vydání závazného stanoviska k umístění a povolení stavby z hlediska nakládání s odpady.

Jedná se o závazné stanovisko podle § 79 odst. 4 zákona o odpadech. K žádosti byly doloženy tyto údaje: Průvodní zpráva a souhrnná technická zpráva, zpracované Ing. Miroslavem Tobkem z března 2020, výpis dotčených parcel, stávající stav – přehledný výkresy v měřítku 1:100, nový stav – příčný řez v měřítku 1:50, nový stav – podélný řez v měřítku 1:50, nový stav – půdorys v měřítku 1:50, situace dotčených parcel – část 3 v měřítku 1:500, situace dotčených parcel – část 2 v měřítku 1:500, situace dotčených parcel – část 1 v měřítku 1:500, koordinační výkres – část 3 v měřítku 1:500, koordinační výkres – část 2 v měřítku 1:500, koordinační výkres – část 1 v měřítku 1:500 a situační výkres širších vztahů v měřítku 1:5000.

Při výstavbě objektu pod názvem „II/116 a III/11614 Srbsko, průtah“ na pozemcích p.č. 628, 585/3, 587/1, 604/2, 503/11, 663, 18/8, 18/14, 19/7, 19/38, st.76, st.63, st.60, 21/3, st.53, st.52, st.47, st.33/1, st.32/1, st.84, st.3/5, 51/2, st.147, st.70, st.69, st.112, 56/3, 56/4, 56/2, 63/1, 66/3, 601/3, 601/2, 366/4, 366/3, 600, 348/2, st.44, st.54, 27/3, st.34, st.27, st.249, 592/3, st.13, st.12/1, st.10, 46/1, 45/2, 45/8, 45/1, 587/2, 40, 586/1, 38, 63/3, 68/4, 87/1, 630, 624/1, st.89, 133, 135/2, 118/1, 118/3, 118/2, 117/2, 590, 619/1, 116/3, 112/4, 112/3, 112/2, st.106, 112/1, 136/1, 604/1 a 30 v k.ú. Srbsko u Karlštejna vzniknou tyto odpady podle vyhlášky Ministerstva životního prostředí č. 93/2016 Sb., o Katalogu odpadů:

Katalogové číslo odpadu	Název druhu odpadu podle Katalogu odpadů	Kategorie odpadů	Způsob nakládání s odpady
17 02 01	Dřevo	O	S odpady bude nakládáno v souladu se zákonem o odpadech.
17 02 03	Plasty	O	S odpady bude nakládáno v souladu se zákonem o odpadech.
17 03 01*	Asfaltové směsi obsahující dehet	N	S odpady bude nakládáno v souladu se zákonem o odpadech.
17 03 02	Asfaltové směsi neuvedené pod číslem 17 03 01	O	S odpady bude nakládáno v souladu se zákonem o odpadech.
17 04 05	Železo a ocel	O	S odpady bude nakládáno v souladu se zákonem o odpadech.
17 05 04	Zemina a kamení neuvedené pod číslem 17 05 03	O	S odpady bude nakládáno v souladu se zákonem o odpadech.
17 09 04	Směsné stavební a demoliční odpady neuvedené pod čísly 17 09 01, 17 09 02 a 17 09 03	O	S odpady bude nakládáno v souladu se zákonem o odpadech.

Po posouzení žádosti a předložených podkladů Městský úřad Beroun, odbor životního prostředí jako orgán veřejné správy v oblasti odpadového hospodářství ověřil, že žadatel bude při stavbě pod názvem „II/116 a III/11614 Srbsko, průtah“ na pozemcích p.č. 628, 585/3, 587/1, 604/2, 503/11, 663, 18/8, 18/14, 19/7, 19/38, st.76, st.63, st.60, 21/3, st.53, st.52, st.47, st.33/1, st.32/1, st.84, st.3/5, 51/2, st.147, st.70, st.69, st.112, 56/3, 56/4, 56/2, 63/1, 66/3, 601/3, 601/2, 366/4, 366/3, 600, 348/2, st.44, st.54, 27/3, st.34, st.27, st.249, 592/3, st.13, st.12/1, st.10, 46/1, 45/2, 45/8, 45/1, 587/2, 40, 586/1, 38, 63/3, 68/4, 87/1, 630, 624/1, st.89, 133, 135/2, 118/1, 118/3, 118/2, 117/2, 590, 619/1, 116/3, 112/4, 112/3, 112/2, st.106, 112/1, 136/1, 604/1 a 30 v k.ú. Srbsko u Karlštejna nakládat se vzniklými odpady v souladu s povinnostmi vyplývající ze zákona o odpadech a prováděcích právních předpisů.

Upozornění:

Proti závaznému stanovisku se nelze odvolat. Nezákonné závazné stanovisko lze zrušit nebo změnit v přezkumném řízení, k němuž je příslušný správní orgán nadřízený správnímu orgánu, který závazné stanovisko vydal.

RNDr. Jitka Ciroková v.r.

vedoucí odboru životního prostředí

Doručí se (do datové schránky):

IM-Projekt, inženýrské a mostní konstrukce, s.r.o. Vodní 970/1, Staré Brno, 602 00 Brno, IČ: 27689328

Za správnost vyhotovení: Kateřina Kejlová

Doručenka datové zprávy

Věc: ZS-Srbsko-ZS, odpady, rekon. komunikace, průtah, 628-IM-Projekt, inženýrské a mostní konstrukce, s.r.o.
ID zprávy: 826147468
Datum a čas dodání: 30.09.2020 v 09:01:31
Datum a čas doručení: 30.09.2020 v 15:51:39

Adresát: IM-Projekt, inženýrské a mostní konstrukce, s.r.o., Vodní 970/1, 60200 Brno, CZ
ID schránky: 3dtbsqc

Zmocnění: Nezádáno
Odstavec: Nezádáno
Naše číslo jednací: MBE/57578/2020/ZP-HaL
Naše spisová značka: 13362/2020/ZP/2
Vaše číslo jednací: Nezádáno
Vaše spisová značka: Nezádáno
K rukám: Nezádáno
Do vlastních rukou: Ne
Doručení fikcí zakázáno: Ne

Události zprávy:

30.09.2020 v 09:01:30 EV0: Datová zpráva byla podána.
30.09.2020 v 09:01:31 EV5: Datová zpráva byla dodána do datové schránky příjemce. Je-li příjemcem datové zprávy orgán veřejné moci vystupující v postavení orgánu veřejné moci, byla datová zpráva tímto okamžikem doručena.
30.09.2020 v 15:51:39 EV12: Přihlásila se pověřená osoba s právem přístupu ke zprávě ve smyslu § 8, odst. 6 zákona č. 300/2008 Sb., v platném znění. Datová zpráva je nyní doručena. Případné dřívější datum doručení fikcí nebo doručení dodáním do schránky orgánu veřejné moci není dotčeno.

Městský úřad Beroun
Odbor dopravy a správních agend

IM-Projekt, inženýrské a mostní konstrukce, s.r.o.

Vodní 970/1
602 00 Brno

Datum:
26.11.2020

Číslo jednací:
MBE/54107/2020/DOPR-
Trl

Spisová značka:
13125/2020/DOPR/10

Vyřizuje / telefon:
Ing. Ivana Trunečková/
311654328

E-mail:
doprava12@muberoun.cz

Vyjádření

Dne 9.9.2020 obdržel Městský úřad Beroun žádost IM-projekt s.r.o. o vyjádření ke stavbě „II/116 a III/11614 Srbsko, průtah“

Městský úřad Beroun, odbor dopravy a správních agend, vykonávající působnost silničního správního úřadu a speciálního stavebního úřadu podle § 40 odst. 4 písm. a) zákona č. 13/1997 Sb., o pozemních komunikacích, ve znění pozdějších předpisů (dále jen zákon o pozemních komunikacích), ve věcech silnic II. a III. třídy a veřejně přístupných účelových komunikací předloženou část projektové dokumentace posoudil a na základě tohoto posouzení vydává toto stanovisko:

K předložené projektové dokumentaci nemáme připomínek.

Další stupeň dokumentace bude obsahovat plán organizace výstavby včetně návrhu objízdných tras a harmonogramu výstavby. Vzhledem k rozsahu stavby doporučujeme projekt konzultovat již v průběhu zpracovávání dokumentace.

Ing. Albert Červenka v.r.
vedoucí odboru dopravy a správních agend

Za správnost vyhotovení: Iveta Brůnová

Doručenka datové zprávy

Věc: II/116 a III/11614 Srbsko, průtah
ID zprávy: 848018927
Datum a čas dodání: 30.11.2020 v 17:01:42
Datum a čas doručení: 01.12.2020 v 11:12:48

Adresát: IM-Projekt, inženýrské a mostní konstrukce, s.r.o., Vodní 970/1, 60200 Brno,
CZ
ID schránky: 3dtbsqc

Zmocnění: Nezádáno
Odstavec: Nezádáno
Naše číslo jednací: MBE/54107/2020/DOPR-TrI
Naše spisová značka: 13125/2020/DOPR/10
Vaše číslo jednací: D20-380
Vaše spisová značka: Nezádáno
K rukám: Nezádáno
Do vlastních rukou: Ne
Doručení fikcí zakázáno: Ne

Události zprávy:

30.11.2020 v 17:01:42 EV0: Datová zpráva byla podána.
30.11.2020 v 17:01:42 EV5: Datová zpráva byla dodána do datové schránky příjemce. Je-li příjemcem datové zprávy orgán veřejné moci vystupující v postavení orgánu veřejné moci, byla datová zpráva tímto okamžikem doručena.
01.12.2020 v 11:12:48 EV12: Přihlásila se pověřená osoba s právem přístupu ke zprávě ve smyslu § 8, odst. 6 zákona č. 300/2008 Sb., v platném znění. Datová zpráva je nyní doručena. Případné dřívější datum doručení fikcí nebo doručení dodáním do schránky orgánu veřejné moci není dotčeno.

Městský úřad Beroun

Odbor územního plánování a regionálního rozvoje

Úsek památkové péče

IM-Projekt
Vodní 1
602 00 BrnoČíslo jednací:
MBE 13256/2021/ÚPRR-SoMSpisová značka:
77/2021/ÚPRRVyřizuje/ linka/ e-mail:
MgA. Magdalena Součková/184/uprr3@muberoun.czDatum:
22. 3. 2021**Srbsko – II/116 a III/11614 - průtah****S D Ě L E N Í**

Městský úřad Beroun, odbor územního plánování a regionálního rozvoje, jako příslušný orgán státní památkové péče (dále jen „orgán památkové péče“) dle ust. § 29 zákona č. 20/1987 Sb., o státní památkové péči, ve znění pozdějších předpisů (dále jen „památkový zákon“), vám k žádosti o vyjádření k výše uvedené stavbě

s d ě l u j e ,

že se výše uvedená stavba nedotkne žádné kulturní památky nebo národní kulturní památky, není situována v památkově chráněném území (městská, vesnická či krajinná památková rezervace nebo zóna), ochranném pásmu nemovité kulturní památky, nemovité národní kulturní památky nebo památkově chráněného území, a ani nebude nepříznivě ovlivňovat prostředí nemovité kulturní památky nebo nemovité národní kulturní památky, proto její příprava ani realizace

n e p o d l é h á p o v i n n o s t i v y ž á d á n í z á v a z n é h o s t a n o v i s k a

podle § 14 památkového zákona, ani jiné povinnosti vůči orgánu památkové péče.

Upozornění:

Podle § 22 odst. 2 památkového zákona jsou stavebníci, má-li se provádět stavební činnost na území s archeologickými nálezy, povinni již od doby přípravy stavby oznámit záměr Archeologickému ústavu Akademie věd ČR, se sídlem Letenská 4, 118 01 Praha 1, a případně strpět záchranný archeologický výzkum. Nesplněním této oznamovací povinnosti se stavebníci vystavují nebezpečí uložení pokuty. Oznámení lze učinit prostřednictvím webového formuláře IS AMČR: <http://api.archeologickamapa.cz/oznameni/0/>

MgA. Magdalena Součková, v. r.
referent památkové péče

Za správnost vyhotovení: Zuzana Holečková

Doručenka datové zprávy

Věc: Sdělení - II/116 a III/11614 Srbsko, průtah**ID zprávy:** 887215149**Datum a čas dodání:** 24.03.2021 v 09:01:13**Datum a čas doručení:** 24.03.2021 v 15:04:55

Adresát: IM-Projekt, inženýrské a mostní konstrukce, s.r.o., Vodní 970/1, 60200 Brno, CZ**ID schránky:** 3dtbsqc

Zmocnění: Nežadáno**Odstavec:** Nežadáno**Naše číslo jednací:** MBE/13256/2021/UPRR-SoM**Naše spisová značka:** 00077/2021/UPRR**Vaše číslo jednací:** D21-139**Vaše spisová značka:** Nežadáno**K rukám:** Nežadáno**Do vlastních rukou:** Ne**Doručení fikcí zakázáno:** Ne

Události zprávy:

24.03.2021 v 09:01:13 EV0: Datová zpráva byla podána.**24.03.2021 v 09:01:13** EV5: Datová zpráva byla dodána do datové schránky příjemce. Je-li příjemcem datové zprávy orgán veřejné moci vystupující v postavení orgánu veřejné moci, byla datová zpráva tímto okamžikem doručena.**24.03.2021 v 15:04:55** EV12: Přihlásila se pověřená osoba s právem přístupu ke zprávě ve smyslu § 8, odst. 6 zákona č. 300/2008 Sb., v platném znění. Datová zpráva je nyní doručena. Případné dřívější datum doručení fikcí nebo doručení dodáním do schránky orgánu veřejné moci není dotčeno.



OBEC SRBSKO

V Srbsku dne 8.2.2021

IM -Projekt,
inženýrské a mostní konstrukce, s.r.o.
Vodní 1
602 00 Brno

II/116 a III/11614 Srbsko, průtah – vyjádření k územnímu a stavebnímu řízení

Obec Srbsko souhlasí se stavbou rekonstrukce komunikace II/116 na průtahu obcí Srbsko v délce 904 m, rekonstrukce komunikace III/11614 v prostoru ulice náves U Lípy v úseku od křižovatky se silnicí II/116 po křižovatku s ulicí K Přívozu v délce 65 m a dále rekonstrukce komunikace III/11614 v ulici Za Vodou v délce 324 m. V Ulici Za Vodou začíná stavební úprava komunikace III/11614 u vidlicové křižovatky u vlakové stanice Srbsko a končí před železničním přejezdem trati č.171 Praha-Beroun.

Součástí stavby je řešení uličního prostoru, doplnění a propojení chodeckých tras a napojení místních komunikací a sjezdů. Dále obnova stávající a prodloužení dešťové kanalizace, přeložky a obnova veřejného osvětlení a vyvolané přeložky inženýrských sítí – STL plynovodu a sdělovacího vedení CETIN.

V rámci stavby bude provedena také rekonstrukce mostku ev.č. 116-015 přes Bubovický potok, která bude zahrnovat odstranění zábradlí, vybourání mostního svršku, výkopy na rubu konstrukce mostu, sanaci ponechaných částí, vybudování nové železobetonové spádové desky a dobetonávky či dozdnění křídel a zdí. Dále bude na mostě provedena izolace, ochrana izolace a nové přechodové oblasti včetně jejich odvodnění pomocí drenáže vyvedené skrz opěry. Mostní svršek bude zastoupen novými železobetonovými římsami, vozovkou z asfaltobetonu s betonovými obrubami a zatravněním. Na mostě bude umístěno ocelové zábradlí se svislou výplní. Bude provedeno pročištění dna toku a na rozrušených plochách bude provedeno ohumusování a osetí travním semenem.

Realizace stavby bude prováděna při úplné uzavírcce, přičemž bude rozdělena na 3 fáze, doprava bude převedena na objízdné trasy. Dodavatel stavby umožní přístup vozidlům – pracovníkům svozu odpadu a složkám IZS. Předpokládaná doba realizace stavby je 8 měsíců.

Podrobně je stavba zpracovaná v projektu zpracovaném IM-Projekt, Ing. Tobek, PRAGOPROJEKT, a.s. Ing. Rybák, č. zakázky: 19-325-0, číslo akce: 06-430, datum: 03/2020 – DÚR.

S pozdravem

Svatava
Biskupová

Digitálně podepsal
Svatava Biskupová
Datum: 2021.02.08
13:11:43 +01'00'

Svatava Biskupová
starostka obce Srbska

Doručenka datové zprávy

Věc: Průtah vyjádření
ID zprávy: 870762100
Datum a čas dodání: 08.02.2021 v 14:48:45
Datum a čas doručení: 08.02.2021 v 16:37:45

Adresát: IM-Projekt, inženýrské a mostní konstrukce, s.r.o., Vodní 970/1, 60200 Brno,
CZ
ID schránky: 3dtbsqc

Zmocnění: Nežadáno
Odstavec: Nežadáno
Naše číslo jednací: 00128/2021/SRB
Naše spisová značka: Nežadáno
Vaše číslo jednací: Nežadáno
Vaše spisová značka: Nežadáno
K rukám: Nežadáno
Do vlastních rukou: Ne
Doručení fikcí zakázáno: Ne

Události zprávy:

08.02.2021 v 14:48:45 EV0: Datová zpráva byla podána.
08.02.2021 v 14:48:45 EV5: Datová zpráva byla dodána do datové schránky příjemce. Je-li příjemcem datové zprávy orgán veřejné moci vystupující v postavení orgánu veřejné moci, byla datová zpráva tímto okamžikem doručena.
08.02.2021 v 16:37:45 EV12: Přihlásila se pověřená osoba s právem přístupu ke zprávě ve smyslu § 8, odst. 6 zákona č. 300/2008 Sb., v platném znění. Datová zpráva je nyní doručena. Případné dřívější datum doručení fikcí nebo doručení dodáním do schránky orgánu veřejné moci není dotčeno.



O B E C N Í Ú Ř A D S R B S K O

K Závěrce 16, 267 18 Srbsko

tel. 311 621 621, 724 786 441, e-mail: ou.srbsko@tiscali.cz, www.obecsrbsko.cz

Obec Srbsko
Obecní úřad
Obec Srbsko
Děle :
Č.j.: 00434/2021/SZB
Přílohy:

V Srbsku dne 17. května 2021

Čj. 2021-02

Z Á V A Z N É S T A N O V I S K O

Obecní úřad Srbsko, jako příslušný orgán ochrany přírody podle § 7 odst. 2, § 61 odst. 1 písm. a) a § 109 odst. 3 písm. b) zákona č. 128/2000 Sb., o obcích (obecní zřízení), ve znění pozdějších předpisů, a podle § 75 odst. 1 písm. a) a § 76 odst. 1 písm. a) zákona č. 114/1992 Sb., o ochraně přírody a krajiny, ve znění pozdějších předpis (dále jen „zákon“), vydává ve věci žádosti společnosti IM-Projekt, inženýrské a mostní konstrukce, s.r.o., se sídlem Vodní 1, 602 00 Brno, IČ: 27689328, která na základě plných mocí zastupuje Krajskou správu a údržbu silnic Středočeského kraje, příspěvková organizace, se sídlem Zborovská 11, 150 21 Praha 5, IČ: 00066001, ze dne 7.4.2021 o vydání povolení ke kácení:

druh stromu	obvod kmene ve 130 cm výšky	rostoucí na pozemku parc.č.	majitel pozemku	důvod
lípa srdčitá	160 cm	585/3	obec Srbsko	úprava veřejného prostranství před budovou OÚ
smrk pichlavý	80 cm	587/1	KSÚS	výstavba chodníku
lípa srdčitá	95 cm	135/2	obec Srbsko	veřejné osvětlení

Podle § 8 odst. 6 zákona a podle vyhlášky č. 189/2013 Sb., o ochraně dřevin a povolování jejich kácení, ve znění vyhlášky č. 222/2014 Sb., toto závazné stanovisko, kterým

souhlasí s kácením výše 2 ks lípa srdčitá a 1 ks smrk pichlavý na pozemkách 585/3, 587/1 a 135/2 všechny v katastrálním území Srbsko u Karlštejna,

s tím, že

kácení lez provést od 1.11. do 31.3. a po nabytí právní moci stavebního povolení k uvedené stavbě.

Ukládá se náhradní výsadba v počtu 1 ks listnatý strom na pozemku parc.č. 30 v k.ú.Srbsko u Karlštejna. Výsadbu provede obec Srbsko, jako majitel části budoucích staveb do 1 roku po provedeném kácení.

Odůvodnění:

Obecnímu úřadu Srbsko byla dne 7.4.2021 doručena žádost ke kácení dřevin rostoucích mimo les na pozemkách parc.č. 585/3, 587/1 a 135/2 v k.ú.Srbsko u Karlštejna podanou IM-Projekt, inženýrské a mostní konstrukce, s.r.o. Žádost byla odůvodněna připravovanou stavbou II/116 a III/11614 Srbsko, průtah. V rámci této stavby budou upravována veřejná prostranství, bude budována dešťová kanalizace, přemístěno veřejné osvětlení, budovány nové chodníky a nový povrch komunikací. Vzhledem k umístění těchto staveb je nutné tyto stromy pokácet. Obecnímu úřadu byla předložena projektová dokumentace. Žádost obsahovala veškeré náležitosti stanovené prováděcí vyhláškou č. 189/2013 Sb., o ochraně dřevin a povolování jejich kácení. Dne 10.5.2021 bylo provedeno orgánem ochrany přírody místní šetření z důvodu zjištění stavu a umístění dřeviny. Vzhledem k výše uvedenému bylo rozhodnuto tak, jak je ve výroku.

Poučení o opravném prostředku:

Proti tomuto závaznému stanovisku, které není samostatným rozhodnutím, se nelze odvolat. Odvolání proti obsahu závazného stanoviska lze podat až po vydání samostatného správního rozhodnutí ve věci samé odvoláním proti tomuto správnímu rozhodnutí, v rámci něhož lze napadnout celé závazné stanovisko nebo jeho části.



Svatava Biskupová
starostka obce Srbsko



Obdrží:

IM-Projekt, inženýrské a mostní konstrukce, s.r.o.
Mgr. Markéta Vaněčková



ČR – Hasičský záchranný sbor Středočeského kraje územní odbor Beroun

Adresa: Pod Studánkou 1258, 266 01 Beroun
Tel.: 950 841 011 Fax: 950 841 000 E-mail: spisovna.be@sck.izscr.cz

Ev. č. BE - 339–2/2020/PD

Beroun 6. 10. 2020

Počet listů: 1
Počet příloh: 1/PD

IM-Projekt,
inženýrské a mostní konstrukce, s.r.o.
Vodní 1
602 00 Brno

Závazné stanovisko dotčeného orgánu na úseku požární ochrany

(Vyřizuje: nprap. Zuzana Deptová, tel.: 950 841 054, e-mail: zuzana.deptova@sck.izscr.cz)

Místo stavby : obec Srbsko, část obce Srbsko,
k. ú. Srbsko u Karlštejna
Název stavby : III/116 a III/11604 Srbsko, průtah
Stavebník : Krajská správa a údržba silnic Středočeského kraje, příspěvková
organizace, Zborovská 81, 150 00 Praha
Předložená dokumentace : pro společné povolení, Ing. Miroslav Tobek, ČKAIT
1006734, březen 2020

Hasičský záchranný sbor Středočeského kraje (dále jen „HZS Středočeského kraje“) jako věcně a místně příslušný dotčený orgán na úseku požární ochrany dle ustanovení § 7 odst. 4 zákona č. 320/2015 Sb., o Hasičském záchranném sboru České republiky a o změně některých zákonů (zákon o hasičském záchranném sboru), ve znění zákona č. 183/2017 Sb., a dle ustanovení § 26 odst. 2 písm. b) a ustanovení § 31 odst. 1 písm. b) zákona č. 133/1985 Sb., o požární ochraně, ve znění pozdějších předpisů (dále jen „zákon o požární ochraně“), posoudil výše uvedenou dokumentaci **předloženou dne: 15. 9. 2020** a vydává k ní v souladu s ustanovením § 31 odst. 3 zákona o požární ochraně a dále dle ustanovení § 149 odst. 1 zákona č. 500/2004 Sb., správní řád, ve znění pozdějších předpisů,

SOUHLASNÉ ZÁVAZNÉ STANOVISKO.

Odůvodnění:

Posouzením předložené projektové dokumentace dle ustanovení § 46 odst. 1 vyhlášky č. 246/2001 Sb., o stanovení podmínek požární bezpečnosti a výkonu státního požárního dozoru (vyhláška o požární prevenci), ve znění vyhlášky č. 221/2014 Sb., v rozsahu výše uvedených podkladů dospěl HZS Středočeského kraje k závěru, že jsou splněny technické podmínky požární ochrany kladené na danou stavbu vyhláškou č. 23/2008 Sb., o technických podmínkách požární ochrany staveb, ve znění vyhlášky č. 268/2011 Sb.

Upozornění:

Každá změna oproti schválené projektové dokumentaci musí být projednána s příslušným orgánem vykonávajícím státní požární dozor.



plk. Mgr. Milan Novák
ředitel územního odboru
rada

KRAJSKÁ HYGIENICKÁ STANICE
STŘEDOČESKÉHO KRAJE SE SÍDLEM V PRAZE

Váš dopis zn.:
Ze dne: 08.09.2020

Sp. zn.:
Č. j.:KHSSC 47036/2020

Datovou schránkou
IM-Projekt, s.r.o.
Vodní 1
602 00 Brno

Vyřizuje: MUDr. Alena Bulvasová
Tel.: 311 548 829
E-mail: alena.bulvasova@khsstc.cz

Datum: 17.09.2020

„II/116 a III/11614 Srbsko, průtah“ , dokumentace pro územní a stavební řízení.

Na základě žádosti KSÚS Středočeského kraje, p.o., Zborovská 11, 150 21 Praha 5, IČ 00066001, zastoupené na základě plné moci ze dne 29.05.2020 společností PRAGOPROJEKT, a.s., IČ 45272387, K Ryšance 1668/16, 147 54 Praha 4, zastoupené na základě plné moci ze dne 29.05.2020 společností IM-Projekt, s.r.o., IČ 27689328, Vodní 970/1, 602 00 Brno, posoudila Krajská hygienická stanice Středočeského kraje se sídlem v Praze (dále jen „KHS“) jako dotčený správní úřad věcně příslušný podle § 77 odst. 1 a § 82 odst. 1 a příloha č. 2 a odst. 2 písm. i) zákona č. 258/2000 Sb., o ochraně veřejného zdraví a o změně některých souvisejících zákonů, ve znění pozdějších předpisů (dále jen „zákon“), a místně příslušný dle § 11 odst. 1 písm. b) zákona č. 500/2004 Sb., správní řád, ve znění pozdějších předpisů (dále jen „správní řád“), projektovou dokumentaci pro územní a stavební řízení: „II/116 a III/11614 Srbsko, průtah“ v rozsahu právní úpravy provedené § 30 a § 77 odst. 2 zákona, a v souladu s ustanovením § 4 odst. 2 písm. a) zákona č.183/2006 Sb., o územním plánování a stavebním řádu (stavební zákon), ve znění pozdějších předpisů, a § 149 odst. 1 zákona č. 500/2004 Sb., správní řád, ve znění pozdějších předpisů, vydává toto:

z á v a z n é s t a n o v i s k o :

S předloženou dokumentací pro územní a stavební řízení „II/116 a III/11614 Srbsko, průtah“ se **souhlasí.**

Odůvodnění: Svým podáním doručeným dne 10.09.2020 jste požádali, v zastoupení investora, o posouzení výše uvedené dokumentace (PD zpracoval IM- Projekt, s.r.o., č. zak.2019676, datum: březen/2020).

Dokumentace řeší rekonstrukci komunikace II/116 na průtahu obcí Srbsko v délce 904 m, rekonstrukci komunikace III/11614 v prostoru ulice náves U Lípy v úseku od křižovatky se silnicí II/116 po křižovatku s ulicí K Přívozu v délce 65 m a dále rekonstrukci komunikace III/11614 v ulici Za Vodou v délce 324 m. V ulici Za Vodou začíná stavební úprava komunikace III/11614 u vidlicové křižovatky u vlakové stanice „Srbsko“ a končí před železničním přejezdem trati Řevnice - Beroun. Rekonstrukce vozovky bude spočívat v kompletním odstranění stávající konstrukce vozovky, sanaci nevyhovujícího podloží a pokládce nových konstrukčních vrstev vozovky navržených dle TP 170 na výhledové dopravní zatížení. Z důvodu zajištění napojení sjezdů a vchodů ke stávající zástavbě v požadovaných hodnotách bude v intravilánu niveleta mírně upravena

oproti stávajícímu stavu. Bude provedena stavební úprava a uvedení do původního stavu dotčených komunikací, které budou využity jako objízdné trasy v době výstavby. Objízdná trasa bude vyznačena před započítáním rekonstrukce zájmových silnic. Chodecké trasy budou propojeny v min. průchozích šířkách, Stávající odvodnění bude kompletně revitalizováno. Povrchová voda bude v intravilánu odvedena gravitačně příčným a podélným sklonem zpevněných ploch do obnovených a doplněných uličních vpustí, prahových vpustí a střešních svodů, které budou zaústěny do stávající či nové dešťové kanalizace, resp. do řeky Berounky. Délka nové dešťové kanalizace: 496,664 m
Délka prodloužení stávající dešťové kanalizace: 543,274 m. V rámci stavby dojde k rekonstrukci mostu ev.č. 116-015, který převádí silnici II/116 přes Bubovický potok v obci Srbsko. Rekonstrukce mostu bude spočívat v odstranění zábradlí, vybourání mostního svršku a výkopech na rubu mostní konstrukce. Ponechané mostní konstrukce budou sanovány. Z důvodu úprav mostu ev.č. 116-015 bude nutné provést přeložku stávajícího nadzemního vedení STL plynovodu na návodní straně mostu za podzemní vedení protlakem v prostoru silnice II/116. Budou provedeny úpravy na vedení veřejného osvětlení.

Předpokládané zahájení výstavby – **2022**, předpokládané dokončení výstavby – **2022**, doba trvání stavby je odhadována na **8 měsíců** je dělena na tři fáze, a to:

1. fáze: Úsek silnice II/116 od konce obce Srbsko ve směru na město Beroun po křižovatku silnic II/116 / III/11614 při úplné uzavírci. Objízdná trasa bude vedena silnicemi II/115, II/101 a II/605 pro oba dopravní směry.

2. fáze: Úsek silnice II/116 od křižovatky silnic II/116 a III/11614 po konec obce Srbsko ve směru na městys Karlštejn a silnice III/11614 od křižovatky se silnicí II/116 po konec ul. náves U Lípy při úplné uzavírci. Objízdná trasa bude vedena silnicemi II/115, II/101 a II/605 pro oba dopravní směry.

3. fáze: Úsek silnice III/11614 od vidlicové křižovatky ul. Za Vodou po železniční přejezd P277 při úplné uzavírci. Objízdná trasa bude vedena silnicemi II/605, II/116, III/11530 a III/11533 pro oba dopravní směry.

Ochrana před hlukem - V průběhu realizace stavby dojde k přechodnému zhoršení hlukové zátěže (i vibrací) oproti stávajícímu stavu - přičemž se bude jednat zejména o zvýšení hluku a vibrací v okolí stavby při stavebních pracích. Tyto činnosti budou prováděny pouze v denní době. To znamená, že stavební práce, zejména veškeré práce s těžkou stavební technikou a jinou stavební mechanizací, musí být prováděny v souladu s ustanoveními nařízení vlády č. 272/2011 Sb. o ochraně zdraví před nepříznivými účinky hluku a vibrací, v době od 7:00 do 21:00 hod. Hodnoty hluku při provádění stavebních prací nesmí v souladu s ustanovením §12 ve spojení s přílohou 3 část B NV č. 272/2011 Sb. překročit hodnotu 65dB. Dodavatel stavby je povinen používat stavební stroje a mechanismy v dobrém technickém stavu, jejichž hlučnost nepřekračuje hodnoty stanovené v technickém osvědčení.

KHS posoudila předloženou dokumentaci stavby a na základě uvedených skutečností, s tím, že zvýšená hluková zátěž bude krátkodobá dospěla k závěru, že jsou splněny podmínky pro ochranu před hlukem ve chráněném venkovním prostoru staveb.

Projektová dokumentace není v rozporu s požadavky legislativy na ochranu veřejného zdraví, a proto bylo možno vydat souhlasné stanovisko.

MUDr. Alena Bulvasová
vedoucí odd. hygieny obecné a komunální
pro okresy Beroun a Rakovník

Doručenka datové zprávy

Věc: II/116 a III/11614 Srbsko, průtah, KSUS
ID zprávy: 822860793
Datum a čas dodání: 18.09.2020 v 09:45:49
Datum a čas doručení: 21.09.2020 v 13:13:33

Adresát: IM-Projekt, inženýrské a mostní konstrukce, s.r.o., Vodní 970/1, 60200 Brno, CZ
ID schránky: 3dtbsqc

Zmocnění: Nezádáno
Odstavec: Nezádáno
Naše číslo jednací: KHSSC 47036/2020
Naše spisová značka: S-KHSSC 47036/2020
Vaše číslo jednací: D20-373
Vaše spisová značka: Nezádáno
K rukám: Nezádáno
Do vlastních rukou: Ne
Doručení fikcí zakázáno: Ne

Události zprávy:

18.09.2020 v 09:45:49 EV0: Datová zpráva byla podána.
18.09.2020 v 09:45:49 EV5: Datová zpráva byla dodána do datové schránky příjemce. Je-li příjemcem datové zprávy orgán veřejné moci vystupující v postavení orgánu veřejné moci, byla datová zpráva tímto okamžikem doručena.
21.09.2020 v 13:13:33 EV12: Přihlásila se pověřená osoba s právem přístupu ke zprávě ve smyslu § 8, odst. 6 zákona č. 300/2008 Sb., v platném znění. Datová zpráva je nyní doručena. Případné dřívější datum doručení fikcí nebo doručení dodáním do schránky orgánu veřejné moci není dotčeno.



Pomáhat a chránit

KRAJSKÉ ŘEDITELSTVÍ POLICIE STŘEDOČESKÉHO KRAJE

Územní odbor Beroun
Dopravní inspektorát

Č. j. KRPS-253457-6/ČJ-2022-010206

Beroun 25. listopadu 2022

Počet stran: 2

Přílohy: 3 x situaceIM-Projekt, inženýrské a mostní konstrukce,
s.r.o.
Vodní 1
602 00 Brno**Stanovisko k upravené PD pro stavební povolení v rámci stavby "II/116 a III/11614 Srbsko, průtah"**

Na základě Vaší žádosti o stanovisko k upravené předložené projektové dokumentaci pro stavební povolení ve věci výše uvedené stavby a v souladu s ust. § 16 odst. 2 písm. b) zák. č.13/1997 Sb., o pozemních komunikacích Vám po jejím posouzení sdělujeme, že souhlasíme s navrženou projektovou dokumentací.

Požadujeme, aby při realizaci svislého dopravního značení, které bude umístěno v chodníku, bylo svislé dopravní značení umístěno u vodící linie chodníku, aby byl zajištěn co nejširší průchozí profil na chodníku. Případně bude umístěn výložník nebo může být dopravní značení umístěno na lampě veřejného osvětlení (pokud se v blízkosti nachází).

K návrhu objízdných tras se budeme vyjadřovat např. 1 měsíc před zahájením stavebním prací.

Tyršova 1635
266 50 BerounTel.:
E-mail: epodatelna.policie@pcr.cz
ID DS: 2dtai5u

Vyřizuje:

por. Bc. Petr Krejbich

telefon: 974 872 253

e-mail: be.di@pcr.cz

datová schránka: 2dtai5u

npor. Mgr. Soňa Pfeiferová
vedoucí

Mgr. Soňa Pfeiferová

25.11.2022 10:49:13

Digitálně podepsal:

Mgr. Soňa Pfeiferová
POLICIE ČESKÉ REPUBLIKY

Důvod:

Doručenka datové zprávy

Věc: Stanovisko k PD - II/116 a III/11614 Srbsko, průtah
ID zprávy: 1108839910
Datum a čas dodání: 25.11.2022 v 10:55:23
Datum a čas doručení: 25.11.2022 v 19:04:19

Adresát: IM-Projekt, inženýrské a mostní konstrukce, s.r.o., Vodní 970/1, 60200 Brno, CZ
ID schránky: 3dtbsqc

Zmocnění: Nežadáno
Odstavec: Nežadáno
Naše číslo jednací: KRPS-253457-6/ČJ-2022-010206
Naše spisová značka: KRPS-253457/ČJ-2022-010206
Vaše číslo jednací: Nežadáno
Vaše spisová značka: Nežadáno
K rukám: Markéta Vaněčková
Do vlastních rukou: Ne
Doručení fikcí zakázáno: Ne

Události zprávy:

25.11.2022 v 10:55:22 EV0: Datová zpráva byla podána.
25.11.2022 v 10:55:23 EV5: Datová zpráva byla dodána do datové schránky příjemce. Je-li příjemcem datové zprávy orgán veřejné moci vystupující v postavení orgánu veřejné moci, byla datová zpráva tímto okamžikem doručena.
25.11.2022 v 19:04:19 EV12: Přihlásila se pověřená osoba s právem přístupu ke zprávě ve smyslu § 8, odst. 6 zákona č. 300/2008 Sb., v platném znění. Datová zpráva je nyní doručena. Případné dřívější datum doručení fikcí nebo doručení dodáním do schránky orgánu veřejné moci není dotčeno.

Krajský úřad Středočeského kraje

ODBOR DOPRAVY

Číslo jednací: 126540/2020/KUSK – DOP/Sva
Spisová značka: SZ_126540/2020/KUSK
Vyřizuje: Bc. Michaela Svajčíková
Značka: DOP/Sva
Praha: 05.10.2020

Krajská správa a údržba silnic
Středočeského kraje p. o.
IČ: 00066001
Zborovská 11
150 21 Praha 5

V zastoupení:
IM-Projekt, inženýrské a mostní
konstrukce, s. r.o.
IČ: 27689328
Vodní 970/1
602 00 Brno

Závazné stanovisko k územnímu řízení dle § 40 odst. 3 písm. f) zákona o pozemních komunikacích „II/116 a III/11614 Srbsko, průtah“

Krajský úřad Středočeského kraje, Odbor dopravy, obdržel žádost o vydání závazného stanoviska dle § 40 odst. 3 písm. f) zákona č. 13/1997 Sb., o pozemních komunikacích, v platném znění (dále jen „zákon o pozemních komunikacích“) k projektové dokumentaci „II/116 a III/11614 Srbsko, průtah“.

Zdejší správní orgán dokumentaci a prostudoval a zjistil, že předmětem předložené dokumentace je rekonstrukce pozemní komunikace č. II/116 na průtahu obcí Srbsko a komunikace č. III/11614 v obci Srbsko v prostoru ulic náves U Lípy a ulice K Příkopu a dále pak rekonstrukce pozemní komunikace č. III/11614 v ulici Za Vodou. V rámci stavby je navržena také rekonstrukce mostu ev. č. 116-015 přes Bubovický potok.

Krajský úřad Středočeského kraje, Odbor dopravy, jako příslušný silniční správní úřad v souladu s ustanovením § 40 odst. 3 písm. f) zákona o pozemních komunikacích uplatňuje stanovisko k územně plánovací dokumentaci a závazné stanovisko v územním řízení z **hlediska řešení silnic II. a III. třídy**.

Krajský úřad Středočeského kraje, Odbor dopravy, **nemá námitek** ke stavbě „II/116 a III/11614 Srbsko, průtah“ z hlediska jím sledovaných zájmů, tj. z hlediska řešení silnic II. a III. třídy.

Odůvodnění

Po prostudování projektové dokumentace „II/116 a III/11614 Srbsko, průtah“. Odbor dopravy Krajského úřadu Středočeského kraje shledal, že nemá námitek z hlediska jím sledovaných zájmů proti plánované výstavbě tohoto záměru.

Zdejší správní orgán upozorňuje, že toto závazné stanovisko nenahrazuje rozhodnutí vydaná příslušným silničním správním úřadem ve věcech silnic II. a III. tříd týkajících se provádění stavby v silničním ochranném pásmu (§ 32 zákona o pozemních komunikacích) či povolení zvláštního užívání silnice (§ 25 zákona o pozemních komunikacích) a další, která mohou být nezbytná pro realizaci stavby.

Vydané vyjádření také nenahrazuje souhlas majetkového správce silnic II. a III. třídy, kterým je Krajská správa a údržba silnic Středočeského kraje, příspěvková organizace, která za Středočeský kraj vykonává vlastnická práva a vyjadřuje se k zásahům do silnic II. a III. třídy.

„otisk razítka“

Michaela Svajčíková

Odborný referent pro oblast silničního hospodářství

Rozdělovník

- Krajská správa a údržba silnic Středočeského kraje, p. o., IČ: 00066001, Zborovská 11, 150 21 Praha 5, v zastoupení: IM-Projekt, inženýrské a mostní konstrukce, s.r.o., IČ: 27689328, Vodní 970/1, 602 00 Brno

Spis

ODBOR DOPRAVY

Zborovská 11, 150 21 Praha 5 tel.: 257 280 105

www.kr-stredocesky.cz

IDDS: keeby

Dokument je podepsán elektronickým podpisem	
Podpisující:	Bc. Michaela Svajčíková
Organizace, OI:	Odbor dopravy
Sériové č. cert.:	22208160
Vydavatel cert.:	PostSignum Qualified CA 4
Datum a čas:	05.10.2020 14:16:07
Dřívod:	
Místo:	

Doručenka datové zprávy

Věc: Závazné stanovisko DUR II/116 a III/11614 Srbsko
ID zprávy: 828361604
Datum a čas dodání: 06.10.2020 v 14:34:27
Datum a čas doručení: 07.10.2020 v 11:31:27

Adresát: IM-Projekt, inženýrské a mostní konstrukce, s.r.o., Vodní 970/1, 60200 Brno, CZ
ID schránky: 3dtbsqc

Zmocnění: Nezádáno
Odstavec: Nezádáno
Naše číslo jednací: 126540/2020/KUSK
Naše spisová značka: SZ_126540/2020/KUSK
Vaše číslo jednací: D20-378
Vaše spisová značka: Nezádáno
K rukám: Nezádáno
Do vlastních rukou: Ne
Doručení fikcí zakázáno: Ne

Události zprávy:

06.10.2020 v 14:34:27 EV0: Datová zpráva byla podána.
06.10.2020 v 14:34:27 EV5: Datová zpráva byla dodána do datové schránky příjemce. Je-li příjemcem datové zprávy orgán veřejné moci vystupující v postavení orgánu veřejné moci, byla datová zpráva tímto okamžikem doručena.
07.10.2020 v 11:31:27 EV12: Přihlásila se pověřená osoba s právem přístupu ke zprávě ve smyslu § 8, odst. 6 zákona č. 300/2008 Sb., v platném znění. Datová zpráva je nyní doručena. Případné dřívější datum doručení fikcí nebo doručení dodáním do schránky orgánu veřejné moci není dotčeno.



ODDĚLENÍ
SPRÁVA CHKO ČESKÝ KRAS
267 18 Karlštejn I/85
tel.: +420 603 567 653
ID DS: ffdyjp
e-mail: stredni.cechy@nature.cz
<http://ceskykras.ochranaprirody.cz>

IM-Projekt, inženýrské a
mostní konstrukce, s.r.o.
Vodní 1
602 00 Brno

NAŠE ČÍSLO JEDNACÍ: SR/2129/SC/2020 - 4

VYŘIZUJE: Ing. Lucie Kastnerová

DATUM: 14. 12. 2020

Věc: „II/116 a III/11614 Srbsko, průtah“

Agentura ochrany přírody a krajiny ČR (dále jen „Agentura“), jako příslušný orgán ochrany přírody podle ust. § 78 odst. 1 zákona č. 114/1992 Sb. o ochraně přírody a krajiny, ve znění pozdějších předpisů (dále jen „zákon o ochraně přírody a krajiny“), po posouzení záměru „II/116 a III/11614 Srbsko, průtah“, který podala Krajská správa a údržba silnic Středočeského kraje, příspěvková organizace, IČO 000 66 001, se sídlem Zborovská 11, 150 21 Praha 5, zastoupená společností PROGOPROJEKT, a.s., IČO 452 72 387, se sídlem K Ryšance 1668/16, 147 54 Praha 4, zastoupená společností IM-Projekt, inženýrské a mostní konstrukce, s.r.o., IČO 276 89 328, se sídlem Vodní 970/1, 602 00 Brno vydává v souladu s § 45i odst. 1 zákona o ochraně přírody a krajiny toto stanovisko:

Ize vyloučit,

že uvedený záměr „II/116 a III/11614 Srbsko, průtah“ (dále jen „záměr“) může mít významný vliv na evropsky významnou lokalitu (dále též „EVL“) Karlštejn – Koda.

Odůvodnění:

Agentura obdržela dne 24. 9. 2020 žádost, kterou podala Krajská správa a údržba silnic Středočeského kraje, příspěvková organizace, IČO 000 66 001, se sídlem Zborovská 11, 150 21 Praha 5, zastoupená společností PROGOPROJEKT, a.s., IČO 452 72 387, se sídlem K Ryšance 1668/16, 147 54 Praha 4, zastoupená společností IM-Projekt, inženýrské a mostní konstrukce, s.r.o., IČO 276 89 328, se sídlem Vodní 970/1, 602 00 Brno o vydání stanoviska podle § 45i zákona o ochraně přírody a krajiny k předložené dokumentaci, kterou vypracoval zodpovědný projektant Ing. Miroslav Tobek v březnu 2020. Stavba se nachází na pozemcích v k.ú. Srbsko u Karlštejna, které se nachází v blízkosti EVL Karlštejn – Koda, kód CZ0214017.

Oprava silnic se přímo nedotkne území EVL Karlštejn - Koda, kde jsou předmětem ochrany evropsky významná stanoviště. Vzhledem k rozsahu oprav a tomu, že se jedná o opravu stávajících komunikací, která se přímo nedotkne EVL, lze vyloučit významný vliv záměru na příznivý stav předmětu ochrany nebo celistvost evropsky významné lokality nebo ptačí oblasti v působnosti Agentury.

Poučení o odvolání:

Toto stanovisko není rozhodnutím orgánu ochrany přírody vydaným ve správním řízení a nelze se proti němu odvolat.

(podepsáno elektronicky)

RNDr. František Pojer

VEDOUcí SPRÁVY CHKO

Na vědomí obdrží:

Městský úřad Beroun, Odbor výstavby, Husovo nám. 68, 266 01 Beroun

Doručenka datové zprávy

Věc: Stanovisko 45i, Rekonstrukce komunikace II/116 a III/11614 Srbsko, KSÚS
Středočeského kraje
ID zprávy: 855115144
Datum a čas dodání: 21.12.2020 v 10:30:03
Datum a čas doručení: 21.12.2020 v 10:37:54

Adresát: IM-Projekt, inženýrské a mostní konstrukce, s.r.o., Vodní 970/1, 60200 Brno,
CZ
ID schránky: 3dtbsqc

Zmocnění: Nezádáno
Odstavec: Nezádáno
Naše číslo jednací: SR/2129/SC/2020 - 4
Naše spisová značka: Nezádáno
Vaše číslo jednací: Nezádáno
Vaše spisová značka: Nezádáno
K rukám: Nezádáno
Do vlastních rukou: Ne
Doručení fikcí zakázáno: Ne

Události zprávy:

21.12.2020 v 10:30:03 EV0: Datová zpráva byla podána.
21.12.2020 v 10:30:03 EV5: Datová zpráva byla dodána do datové schránky příjemce. Je-li příjemcem datové zprávy orgán veřejné moci vystupující v postavení orgánu veřejné moci, byla datová zpráva tímto okamžikem doručena.
21.12.2020 v 10:37:54 EV12: Přihlásila se pověřená osoba s právem přístupu ke zprávě ve smyslu § 8, odst. 6 zákona č. 300/2008 Sb., v platném znění. Datová zpráva je nyní doručena. Případné dřívější datum doručení fikcí nebo doručení dodáním do schránky orgánu veřejné moci není dotčeno.



ODDĚLENÍ
SPRÁVA CHKO ČESKÝ KRAS
267 18 Karlštejn I/85
tel.: +420 311 681 713
ID DS: ffdyjp
e-mail: stredni.cechy@nature.cz
<http://ceskykras.ochranaprirody.cz>

IM-Projekt, inženýrské a
mostní konstrukce, s.r.o.
Vodní 1
602 00 Brno

NAŠE ČÍSLO JEDNACÍ: SR/2129/SC/2020 - 3

VYŘIZUJE: Ing. Lucie Kastnerová

DATUM: 27. 10. 2020

Věc: II/116 a III/11614 Srbsko, průtah

I. závazné stanovisko orgánu ochrany přírody k činnosti v CHKO Český kras

II. závazné stanovisko orgánu ochrany přírody k činnosti v ochranném pásmu národní přírodní rezervace

I.

Závazné stanovisko

Agentura ochrany přírody a krajiny ČR (dále jen „Agentura“), jako orgán ochrany přírody příslušný podle ust. § 78 odst. 1 zákona č. 114/1992 Sb. o ochraně přírody a krajiny ve znění pozdějších předpisů (dále jen „zákon o ochraně přírody a krajiny“) vydává ve smyslu § 149 odst. 1 zákona č. 500/2004 Sb. správního řádu ve znění pozdějších předpisů na základě žádosti o závazné stanovisko ve věci stavby „II/116 a III/11614 Srbsko, průtah“ na pozemcích v k.ú. Srbsko u Karlštejna, kterou podala dne 24. 9. 2020 Krajská správa a údržba silnic Středočeského kraje, příspěvková organizace, IČO 000 66 001, se sídlem Zborovská 11, 150 21 Praha 5, zastoupená společností PRAGOPROJEKT, a.s., IČO 452 72 387, se sídlem K Ryšánce 1668/16, 147 54 Praha 4, zastoupená společností IM-Projekt, inženýrské a mostní konstrukce, s.r.o., IČO 276 89 328, se sídlem Vodní 970/1, 602 00 Brno následující závazné stanovisko:

Agentura na základě ust. § 44 odst. 1 zákona o ochraně přírody a krajiny

uděluje souhlas

Krajské správě a údržbě silnic Středočeského kraje, příspěvková organizace, IČO 000 66 001, se sídlem Zborovská 11, 150 21 Praha 5, zastoupené společností PRAGOPROJEKT, a.s., IČO 452 72 387, se sídlem K Ryšánce 1668/16, 147 54 Praha 4, zastoupené společností IM-Projekt, inženýrské a mostní konstrukce, s.r.o., IČO 276 89 328, se sídlem Vodní 970/1, 602 00 Brno se stavbou „II/116 a III/11614 Srbsko, průtah“ na pozemcích v k.ú. Srbsko u Karlštejna, dle projektové dokumentace, kterou vypracoval zodpovědný projektant Ing. Miroslav Tobek v březnu 2020, za následující podmínky:

- Veškeré kamenné odláždění a oblady (v korytě potoka, příp. i na svazích, římsách a zdech) i případné kamenné zdi či kamenný zához, budou provedeny z místního druhu lomového kamene – tzn. vápence nebo bulžníku.

Odůvodnění:

Krajská správa a údržba silnic Středočeského kraje, příspěvková organizace, IČO 000 66 001, se sídlem Zborovská 11, 150 21 Praha 5, zastoupená společností PRAGOPROJEKT, a.s., IČO 452 72 387, se sídlem K Ryšánci 1668/16, 147 54 Praha 4, zastoupená společností IM-Projekt, inženýrské a mostní konstrukce, s.r.o., IČO 276 89 328, se sídlem Vodní 970/1, 602 00 Brno požádala dne 24. 9. 2020 Agenturu o závazné stanovisko ve věci „II/116 a III/11614 Srbsko, průtah“ na pozemcích v K.ú. Srbsko u Karlštejna a tuto žádost doložila projektovou dokumentací, kterou vypracoval zodpovědný projektant Ing. Miroslav Tobek v březnu 2020.

Z podkladů bylo zjištěno, že pozemky v k.ú. Srbsko u Karlštejna se nachází ve III. zóně CHKO Český kras. Pozemky leží mimo území evropsky významných lokalit a mimo maloplošná zvláště chráněná území a jejich ochranná pásma. Část stavby se nachází v ochranném pásmu národní přírodní rezervace Karlštejn.

Z předložené dokumentace vyplývá, že se žádost týká nutné opravy stávajících komunikací z důvodu špatného technického stavu. Rekonstrukce vozovky bude spočívat v kompletním odstranění stávající konstrukce vozovky, sanaci nevyhovujícího podloží a pokládce nových konstrukčních vrstev vozovky. Za další bude stavba řešit přípravu vlastního území výstavby před započítáním prací, kácení a ochranu stromů a keřů. Stávající odvodnění bude kompletně revitalizováno. V rámci stavby bude nutné provést přeložky technických sítí. Chodecké trasy budou propojeny v min. průchozích šířkách.

Vzhledem ke špatnému stavebně - technickému stavu propustku pod silnicí II/116 na konci obce Srbsko ve směru na městys Karlštejn u něj dojde k obnově funkčnosti, vyložkování, prodloužení a provedení šikmého čela s kamenným odlážděním na výtoku. V rámci stavby dojde k rekonstrukci mostu ev.č. 116-015, který převádí silnici II/116 přes Bubovický potok v obci Srbsko. Rekonstrukce mostu bude spočívat v odstranění částí mostu, které budou znovu zbudovány. U dna toku bude provedena obnova funkčnosti a na rozrušených plochách bude provedeno ohumusování a osetí travním semenem.

Dle čl. 2 Výnosu Ministerstva kultury ČSR č.j. 4.947/72-II/2 ze dne 12. 4.1972 o zřízení chráněné krajinné oblasti „Český kras“ (dále jen „Výnos Ministerstva kultury“) je posláním chráněné krajinné oblasti ochrana všech hodnot krajiny, jejího vzhledu a jejích typických znaků i přírodních zdrojů a vytváření vyváženého životního prostředí; k typickým znakům krajiny náleží zejména její povrchové utváření, včetně vodních toků a ploch, rozvržení a využití lesního a zemědělského půdního fondu, její vegetační kryt a volně žijící živočišstvo a ve vztahu k ní také rozmístění a urbanistická skladba sídlišť, architektonické stavby a místní zástavba lidového rázu.

Agentura posoudila věc z hledisek ochrany přírody a krajiny a došla k závěru, že navržený záměr je pro danou lokalitu možný. Realizaci posuzované stavby nedochází k poškození předmětů ochrany CHKO Český kras, jelikož se jedná o rekonstrukci stávajících komunikací na území obce. Navržený záměr je v souladu s posláním daným v čl. 2 Výnosu Ministerstva kultury ČSR č.j. 4.947/72-II/2 ze dne 12. 4.1972 o zřízení chráněné krajinné oblasti „Český kras“.

Agentura stanovila podmínku, aby veškerá kamenná dláždění a obklady, kamenné zdi i kamenné záhozy byly provedeny za použití lomového kamene místního původu – zejm. vápence, případně buližníku. Důvodem je zamezit použití materiálů, které jsou v oblasti Českého krasu nepůvodní a působí v přírodním krajinném prostředí rušivě (a potenciálně by mohly, na lokální úrovni, pozměnit kvalitu dotčeného biotopu - např. změnou kyselosti prostředí).

Z uvedených důvodů vydává Agentura toto souhlasné stanovisko.

Agentura upozorňuje, že veškeré případné dodatečné změny, podléhají předchozímu souhlasu Agentury.

Povolení ke kácení dřevin není součástí tohoto závazného stanoviska.

Poučení:

Podle ust. § 149 správního řádu není závazné stanovisko samostatným rozhodnutím a nelze se proti němu odvolat. Jeho obsah je závazným podkladem pro příslušný stavební úřad. Obsah závazného stanoviska lze napadnout odvoláním proti rozhodnutí příslušného stavebního úřadu.

II.

Závazné stanovisko

Agentura ochrany přírody a krajiny ČR (dále jen „Agentura“), jako orgán ochrany přírody příslušný podle ust. § 78 odst. 1 zákona č. 114/1992 Sb. o ochraně přírody a krajiny ve znění pozdějších předpisů (dále jen „zákon o ochraně přírody a krajiny“) vydává ve smyslu § 149 odst. 1 zákona č. 500/2004 Sb. správního řádu ve znění pozdějších předpisů na základě žádosti o závazné stanovisko ve věci stavby „II/116 a III/11614 Srbsko, průtah“ na pozemcích v k.ú. Srbsko u Karlštejna, kterou podala dne 24. 9. 2020 Krajská správa a údržba silnic Středočeského kraje, příspěvková organizace, IČO 000 66 001, se sídlem Zborovská 11, 150 21 Praha 5, zastoupená společností PRAGOPROJEKT, a.s., IČO 452 72 387, se sídlem K Ryšánce 1668/16, 147 54 Praha 4, zastoupená společností IM-Projekt, inženýrské a mostní konstrukce, s.r.o., IČO 276 89 328, se sídlem Vodní 970/1, 602 00 Brno následující závazné stanovisko:

Agentura na základě ust. § 37 odst. 2 zákona o ochraně přírody a krajiny

uděluje souhlas

Krajské správě a údržbě silnic Středočeského kraje, příspěvková organizace, IČO 000 66 001, se sídlem Zborovská 11, 150 21 Praha 5, zastoupené společností PRAGOPROJEKT, a.s., IČO 452 72 387, se sídlem K Ryšánce 1668/16, 147 54 Praha 4, zastoupené společností IM-Projekt, inženýrské a mostní konstrukce, s.r.o., IČO 276 89 328, se sídlem Vodní 970/1, 602 00 Brno se stavbou „II/116 a III/11614 Srbsko, průtah“ na pozemcích v k.ú. Srbsko u Karlštejna, dle projektové dokumentace, kterou vypracoval zodpovědný projektant Ing. Miroslav Tobek v březnu 2020.

Odůvodnění:

Krajská správa a údržba silnic Středočeského kraje, příspěvková organizace, IČO 000 66 001, se sídlem Zborovská 11, 150 21 Praha 5, zastoupená společností PRAGOPROJEKT, a.s., IČO 452 72 387, se sídlem K Ryšánce 1668/16, 147 54 Praha 4, zastoupená společností IM-Projekt, inženýrské a mostní konstrukce, s.r.o., IČO 276 89 328, se sídlem Vodní 970/1, 602 00 Brno požádala dne 24. 9. 2020 Agenturu o závazné stanovisko ve věci „II/116 a III/11614 Srbsko, průtah“ na pozemcích v k.ú. Srbsko u Karlštejna a tuto žádost doložila projektovou dokumentací, kterou vypracoval zodpovědný projektant Ing. Miroslav Tobek v březnu 2020.

Z podkladů bylo zjištěno, že pozemky v k.ú. Srbsko u Karlštejna se nachází ve III. zóně CHKO Český kras. Pozemky leží mimo území evropsky významných lokalit a mimo maloplošná zvláště chráněná území a jejich ochranná pásma. Část stavby se nachází v ochranném pásmu národní přírodní rezervace Karlštejn.

Z předložené dokumentace vyplývá, že se žádost týká nutné opravy stávajících komunikací z důvodu špatného technického stavu. Rekonstrukce vozovky bude spočívat v kompletním odstranění stávající konstrukce vozovky, sanaci nevyhovujícího podloží a pokládce nových konstrukčních vrstev vozovky. Za další bude stavba řešit přípravu vlastního území výstavby před započítáním prací, kácení a ochranu stromů a keřů. Stávající odvodnění bude kompletně revitalizováno. V rámci stavby bude nutné provést přeložky technických sítí. Chodecké trasy budou propojeny v min. průchozích šířkách.

Vzhledem ke špatnému stavebně - technickému stavu propustku pod silnicí II/116 na konci obce Srbsko ve směru na městys Karlštejn u něj dojde k obnově funkčnosti, vyložkování, prodloužení a provedení šikmého čela s kamenným odlážděním na výtok.

V rámci stavby dojde k rekonstrukci mostu ev.č. 116-015, který převádí silnici II/116 přes Bubovický potok v obci Srbsko. Rekonstrukce mostu bude spočívat v odstranění částí mostu, které

budou znovu zbudovány. U dna toku bude provedena obnova funkčnosti a na rozrušených plochách bude provedeno ohumusování a osetí travním semenem.

Agentura posoudila věc z hledisek zabezpečení rezervace, uvedených ve Výnosu Ministerstva Kultury ČSR č.j. 24 029/55-IX ze dne 26. dubna.1955 a došla k závěru, že navržený záměr je pro danou lokalitu možný. Jedná se o činnost, která svým rozsahem ani důsledky nepoškodí předmět ochrany národní přírodní rezervace Karlštejn.

Z uvedených důvodů vydává Agentura toto souhlasné stanovisko.

Agentura upozorňuje, že veškeré případné dodatečné změny, podléhají předchozímu souhlasu Agentury.

Poučení:

Podle ust. § 149 správního řádu není závazné stanovisko samostatným rozhodnutím a nelze se proti němu odvolat. Jeho obsah je závazným podkladem pro příslušný stavební úřad. Obsah závazného stanoviska lze napadnout odvoláním proti rozhodnutí příslušného stavebního úřadu.

(podepsáno elektronicky)

RNDr. František Pojer

VEDOUcí SPRÁVY CHKO

Na vědomí obdrží:

Městský úřad Beroun, Odbor výstavby, Husovo nám. 68, 266 01 Beroun

Přílohy:

Projektová dokumentace

Doručenka datové zprávy

Věc: ZS_Rekonstrukce komunikace II/116 a III/11614 Srbsko, KSÚS
Středočeského kraje

ID zprávy: 837101051

Datum a čas dodání: 30.10.2020 v 10:15:16

Datum a čas doručení: 02.11.2020 v 09:28:27

Adresát: IM-Projekt, inženýrské a mostní konstrukce, s.r.o., Vodní 970/1, 60200 Brno,
CZ

ID schránky: 3dtbsqc

Zmocnění: Nežadáno

Odstavec: Nežadáno

Naše číslo jednací: SR/2129/SC/2020 - 3

Naše spisová značka: Nežadáno

Vaše číslo jednací: Nežadáno

Vaše spisová značka: Nežadáno

K rukám: Nežadáno

Do vlastních rukou: Ne

Doručení fikcí zakázáno: Ne

Události zprávy:

30.10.2020 v 10:15:15 EV0: Datová zpráva byla podána.

30.10.2020 v 10:15:16 EV5: Datová zpráva byla dodána do datové schránky příjemce. Je-li příjemcem datové zprávy orgán veřejné moci vystupující v postavení orgánu veřejné moci, byla datová zpráva tímto okamžikem doručena.

02.11.2020 v 09:28:27 EV12: Přihlásila se pověřená osoba s právem přístupu ke zprávě ve smyslu § 8, odst. 6 zákona č. 300/2008 Sb., v platném znění. Datová zpráva je nyní doručena. Případné dřívější datum doručení fikcí nebo doručení dodáním do schránky orgánu veřejné moci není dotčeno.



POVODÍ VLTAVY

Povodí Vltavy, státní podnik
závod Berounka
Denisovo nábřeží 14
301 00 Plzeň

TEL.: 377 307 111
FAX: 377 237 361

BANKOVNÍ SPOJENÍ:
KOMERČNÍ BANKA, a.s. PLZEŇ - MĚSTO
č.ú.: 7004311/0100

IM-Projekt, s.r.o.

Vodní 1

602 00 Brno

VÁŠ DOPIS ZNAČKY/ ZE DNE

NAŠE ZNAČKA

VYŘIZUJE/ LINKA

DATUM

PVL-85109/2022/340/Ron Ing. J. Ronovská/371 2022-12-06

PVL-15639/2020/SP

II/116 a III/11614 Srbsko, průtah

k.ú. Srbsko, okres Beroun, kraj Středočeský, č.h.p. 1-11-05-0300-0-00; -0290-0-00, HGR 6240

VÚ povrchových vod: BER_0940 Berounka od toku Litavka po ústí do toku Vltava

VÚ podzemních vod: 62400 Svrchní silur a devon Barrandienu

Stanovisko správce povodí a vyjádření účastníka řízení

Dopisem ze dne 15. 11. 2022 jste nám předložili ke stanovisku správce povodí projektovou dokumentaci ke stavebnímu povolení „**II/116 a III/11614 Srbsko, průtah**“ vypracovanou Vaší firmou v 05/2022 pro investora KSUS Středočeského kraje a Obec Srbsko.

Navržena je rekonstrukce silnic II/116 a III/11614 v obci Srbsko. Rekonstruována bude komunikace, zřízeny chodníky a úpravy veřejných prostranství.

Opraven bude kamenný propustek pod silnicí II/116 a odlážděn na výtoku.

Rekonstruován bude most na silnici II/116 ev.č. 116-015 přes drobný vodní tok Bubovický potok v ř. km cca 0,6. Bude vybourán mostní svršek, ponechané konstrukce budou sanovány. Zřízena bude nová železobetonová deska a nový mostní svršek. Dno pod mostem bude pročištěno a oseto travním semenem.

Vedení NN v chrániče na povodní straně mostu bude přeloženo do nové chráničky v nové železobetonové římse mostu.

Správcem drobného vodního toku Bubovický potok IDVT 10279471 jsou Lesy České republiky, s.p.

Srážkové vody z komunikace i z přilehlého území budou svedeny částečně do nové dešťové kanalizace, částečně do stávající nebo přeložené dešťové kanalizace a jsou vyústěny do Bubovického potoka a do Berounky. Stávající výústní objekt na pravém břehu Berounky z ulice Za Vodou bude upraven (vyústění v pravém břehu Berounky pod lávkou v ř. km cca 29,0)

Stavba bude prováděna na obou březích významného vodního toku Berounka IDVT 10100011, v ř. km cca 29,0, ve stanoveném záplavovém území, částečně ve vymezené aktivní zóně. Správcem toku je Povodí Vltavy, státní podnik.

Stavba bude prováděna v oblasti s vysokým a středním povodňovým ohrožením.

Záplavové území bylo stanoveno KUSK dne 10. 5. 2015 č.j. 068224/2012/KUSK/OŽP-Bab.



Vzhledem k charakteru záměru lze předpokládat, že záměr nebude mít vliv na stav útvaru povrchových a podzemních vod.

Na základě ustanovení § 54 odst. 4 zákona č. 254/2001 Sb., o vodách a o změně některých zákonů (vodní zákon), ve znění pozdějších předpisů a vyhlášky Ministerstva zemědělství č. 183/2018 Sb., o náležitostech rozhodnutí a dalších opatření vodoprávního úřadu a o dokladech předkládaných vodoprávnímu úřadu, vydává organizace Povodí Vltavy, státní podnik, jako příslušný správce povodí v dílčím povodí Berounky k předložené projektové dokumentaci následující

s t a n o v i s k o :

A. Z hlediska zájmů daných platným Národním plánem povodí Labe, Plánem dílčího povodí Berounky [ustanovení § 24 až 26 zákona č. 254/2001 Sb., o vodách a o změně některých zákonů (vodní zákon), ve znění pozdějších předpisů]

je uvedený záměr možný, protože lze předpokládat, že záměrem nedojde ke zhoršení chemického stavu a ekologického stavu dotčeného útvaru povrchových vod a chemického stavu a kvantitativního stavu útvaru podzemních vod, a že nebude znemožněno dosažení jejich dobrého stavu. Toto hodnocení vychází z posouzení souladu daného záměru s výše uvedenými platnými dokumenty.

Z hlediska zájmů daných Plánem pro zvládání povodňových rizik v povodí Labe **je uvedený záměr možný.**

B. Z hlediska dalších zájmů daných zákonem č. 254/2001 Sb., o vodách a o změně některých zákonů (vodní zákon), ve znění pozdějších předpisů, souhlasíme s předloženým záměrem „II/116 a III/11614 Srbsko, průtah“ za předpokladu splnění těchto podmínek:

1. Pro křížení a souběh sítí s vodním tokem bude dodržena ČSN 75 2130.
2. Dle ustanovení § 39 odst. 2, písm. a) zákona č. 254/2001 Sb. o vodách a o změně některých zákonů (vodní zákon) ve znění pozdějších předpisů bude zpracován havarijní plán platný po dobu stavby.
3. Bude vypracován povodňový plán platný po dobu provádění stavby.

Souřadnice mostu přes Bubovický potok jsou $X = 1056526$, $Y = 765162$.

Toto stanovisko správce povodí platí dva roky ode dne jeho vydání.

Jako správce významného vodního toku Berounka a organizace s právem hospodaření k pozemku parc. č. 619/1 v k.ú. Srbsko vydává Povodí Vltavy, státní podnik, k předložené projektové dokumentaci jako účastník předmětného vodoprávního řízení následující

vyjádření :

Souhlasíme s uvedeným záměrem „II/116 a III/11614 Srbsko, průtah“ za předpokladu splnění těchto připomínek:

1. Budou splněny podmínky uvedené ve stanovisku správce povodí.
2. Zahájení a ukončení prací bude předem oznámeno správci toku Povodí Vltavy, státní podnik, závod Berounka, Ing. Jan Zvolánek tel: 724 920 969.
3. Výústní objekt nesmí zasahovat do průtočného profilu koryta, bude kopírovat břeh.
4. Zaústění do vodního toku nesmí být kolmé, osa výpusti musí svírat s tečnou k proudnici úhel 33-60 stupňů.

5. Objekt bude opevněn dlažbou z lomového kamene na cementovou maltu a bude opatřen zpětnou klapkou
6. V rámci akce „II/116 a III/11614 Srbsko, průtah“ dojde k dotčení pozemku p.č. 619/1 v k.ú. Srbsko u Karlštejna, který je ve vlastnictví ČR s právem hospodařit pro Povodí Vltavy, státní podnik (SO 301 – dešťová kanalizace – výústní objekt).

Pro realizaci stavby je nezbytné, aby žadatel (budoucí vlastník předmětné stavby) před vydáním stavebního povolení nebo jiného povolení v rámci stavebního řízení, získal k dotčené části výše citovaného pozemku, ke kterému má Povodí Vltavy, státní podnik právo hospodařit, potřebné oprávnění k jeho užívání (bude uzavřena smlouva o smlouvě budoucí na zřízení služebnosti). K žádosti o vydání tohoto oprávnění je nutno dodat snímek z KN mapy, kde bude detailně zakresleno dotčení výše citovaného pozemku ve vlastnictví ČR stavbou výústního objektu.

Ing. Jana Ronovská
vedoucí provozního střediska 4

Na vědomí:
PS 6

Doručenka datové zprávy

Věc: Odpověď na: Srbsko u Karlštejna - rekon. komunikace II/116 a III/11614
Srbsko, průtah, KSÚS SK - žádost

ID zprávy: 1112325859

Datum a čas dodání: 05.12.2022 v 15:56:55

Datum a čas doručení: 06.12.2022 v 09:36:51

Adresát: IM-Projekt, inženýrské a mostní konstrukce, s.r.o., Vodní 970/1, 60200 Brno,
CZ

ID schránky: 3dtbsqc

Zmocnění: Nežadáno

Odstavec: Nežadáno

Naše číslo jednací: PVL-85109/2022/340

Naše spisová značka: Nežadáno

Vaše číslo jednací: Nežadáno

Vaše spisová značka: Nežadáno

K rukám: Nežadáno

Do vlastních rukou: Ne

Doručení fikcí zakázáno: Ne

Události zprávy:

05.12.2022 v 15:56:55 EV0: Datová zpráva byla podána.

05.12.2022 v 15:56:55 EV5: Datová zpráva byla dodána do datové schránky příjemce.

06.12.2022 v 09:36:51 EV12: Přihlásila se pověřená osoba s právem přístupu ke zprávě ve smyslu § 8, odst. 6 zákona č. 300/2008 Sb., v platném znění. Datová zpráva je nyní doručena. Případné dřívější datum doručení fikcí není dotčeno.

IM-Projekt, inženýrské a mostní konstrukce, s.r.o.**Vodní 1,****602 00 BRNO**

VÁŠ DOPIS ZN.

ČÍSLO JEDNACÍ
LCR946/007772/2022SPISOVÁ ZNAČKA
LCR0039087/2020DATUM
19.12.2022VYŘIZUJE
Ing. Jaroslav ČernajTELEFON
956 946 361GSM
724 524 910

FAX

E-MAIL
jaroslav.cernaj@lesycr.cz**Věc: „II/116 a III/11614 Srbsko, průtah“**

Lesy České republiky, s. p. – Oblastní ředitelství severní Čechy jako správce vodního toku Bubovický potok – č.h.p. 1-11-05-0290-0-00; IDVT 10279471a organizace s právem hospodařit s majetkem České republiky (pozemek koryta toku p. č. 631 v k. ú. Srbsko u Karlštejna a stavba opevnění koryta toku vedená pod IČ 118247 a názvem: „Potok Bubovický - Bubovický potok, k. ú. Srbsko“), obdržel Vaši žádost o vyjádření pro výše jmenovanou stavbu.

K žádosti uvádíme:

- Zájmy správce toků jsou dotčeny rekonstrukcí mostu přes Bubovický potok v ř. km cca 0,558 (SO 201). Most vede správce komunikace pod ev. č. 116-015.
- Z dokumentace není zřejmý způsob provádění jiných zásahů toku – uváděny přeložky sítí, zaústění kanalizací a odvodnění atd. Pokud dochází k jinému dotčení toku (i mimo oblast mostu), např. souběhy, křížení, zaústění, umístění opevnění apod., žádáme o dodání dokumentace – TZ + výkres plánovaného provedení k vyjádření.

Správce toku souhlasí s provedením stavby za těchto podmínek:

1. Rekonstrukce mostu

- Provedením rekonstrukce nedojde ke snížení průtočného profilu vůči stávající mostní konstrukci.
- Pokud při pracích dojde k zásahu pozemku koryta toku p. č. 631 v k. ú. Srbsko u Karlštejna a stavby opevnění IČ 118247 – bude nutné provést majetkoprávní vypořádání – viz níže.
- Během realizace a při následném provozu nedojde ke škodám na vodním toku, jeho korytě a opevnění. Nedojde k negativnímu ovlivnění vodního toku a jeho opevnění, nebo negativnímu ovlivnění vodního režimu v oblasti.
- Případné vzniklé škody budou na náklad investora uvedeny do původního (dohodnutého) stavu.
- Navržené řešení nebude snižovat průtočné kapacity v profilech vodního toku.

- Bude dodržena platná legislativa a normy pro zásahy a přechody vodních toků (zde zejména Zákon o vodách, stavební zákon, zákon o ochraně přírody a krajiny v platném znění, ČSN 752130 apod).
- Stavba bude mít zpracován povodňový plán a bude se řídit platným havarijním plánem zhotovitele.
- Stroje, zařízení a materiály budou během realizace umístěny tak, aby neohrožovaly vodní tok.
- Nedojde k zásahu nebezpečnými látkami a k transportu sedimentů a výkopků níže pod stavbu. Napadávký materiálů budou z koryta ihned odstraňovány.
- Budou využívány stavební materiály vhodné k použití ve vodních tocích (okolí vodních toků). V případě konstrukcí ovlivňovaných vodou budou využity materiály vhodné pro vodní stavby – vodostavební kámen (min. 20 cm délka hrany), betony vhodných pevnostních tříd a přísad apod.
- Stavby a zařízení včetně příslušenství zůstávají ve vlastnictví investora.
- Nebude docházet k jiným neprojednaným zásahům, nebo k umísťování jiných neprojednaných zařízení a staveb (zejména v pásmu 6 m od břehových hran nebudou umístěna žádná trvalá nadzemní zařízení, tvořící překážky v přístupu k vodnímu toku).
- Správce toků není zodpovědný za případné škody na stavbě a zařízení způsobené vodním tokem, ani za případné škody způsobené stavbou a zařízením na pobřežních pozemcích a ve vodním toku, ani za škody způsobené stavbou a zařízením na majetku a zdraví osob.
- Pokud bude v průběhu realizace potřeba provést kácení dřevin, souhlasí správce toků s kácením dřevin ve své kompetenci (v pásmu břehového porostu – 6 m od břehové hrany), za předpokladu projednání kácení dle platných právních předpisů (zvláště Zákon o ochraně přírody a krajiny č. 114/1992 sb., v platném znění). Dřevní hmota zůstává v majetku vlastníka pozemku. V případě kácení na pozemcích s právem hospodařit pro LČR, s. p., bude správce toků vyzván k projednání a následně ke kontrole pokácené dřevní hmoty. Dříví – hmota hroubí (7 cm +) - bude odkoupeno investorem, dle aktuálně platného ceníku LČR, s. p.
- Pokud se v zájmovém území celé stavby nacházejí další pozemky, jejich ochranná pásma, nebo jiný majetek s právem hospodařit pro Lesy České republiky, s. p., popř majetky, na kterých Lesy České republiky, s. p. vykonávají odbornou správu (OLH), je nutné projednání s přímým správcem – zde organizační jednotka LS Křivoklát, Nechlebarna 43, 270 23 Křivoklát
- **Požadujeme oznámení počátku a konce prací, přizvání k místním šetřením a kolaudaci.**
- Vyjádření správce toku nenahrazuje vyjádření (stanoviska, rozhodnutí) ostatních účastníků.

2. Majetkoprávní vypořádání

- Rekonstrukce stavby mostu je dle PD plánována ve stávajícím rozsahu mostní konstrukce na pozemku komunikace p. č. 628 v k. ú. Srbsko u Karlštejna, s provedením pročištění a případné další údržby nátoky a výtoky.
- Z předložených výkresů vyplývá, že:
 - Dlažba nátoky na most leží na pozemku p. č. 631 v k. ú. Srbsko u Karlštejna s právem hospodařit pro LČR, s. p. Správce toku zde neeviduje opevnění ve svém vlastnictví. Dle názoru správce toku se jedná o opevnění nátoky, které by mělo být majetkově vypořádáno jako součást mostu a pozemkově a stavebně přičleněno k parcele a stavbě komunikace.
 - Opevnění výtoky z mostu je provedeno betonem, správce toku však eviduje v úseku opevnění kamennou dlažbou. Dle názoru správce toku se tedy jedná o opevnění výtoky, které by mělo být opět přičleněno ke stavbě pozemku komunikace jako součást mostu. Pozemkové vyrovnaní by v tomto případě mělo být provedeno s vlastníkem pozemků koryta pod mostem p. č. 19/50, 19/7 a 19/47 v k. ú. Srbsko u Karlštejna, kterým je dle údajů KN Obec Srbsko.
- Z výše uvedených důvodů požadujeme svolat po očištění konstrukcí nátoky a výtoky ze strany investora stavby místní šetření k ověření a projednání uvedeného.
- Po ukončení stavby požadujeme předložit zaměření skutečného provedení k ověření zásahů majetku určeného do správy LČR, s. p. a provedení případných potřebných majetkoprávních úkonů.
- Zahájení a ukončení prací bude oznámeno jak na kontakt správce toků, tak na kontakt pracovníků pro katastr a restituce.

Upozorňujeme, že současné kontakty pro toto území jsou platné do 31.12.2022. Od 1.1.2023 je plánována reorganizace podniku Lesy České republiky, s. p. Zájmové území by mělo přejít ze správy ORŘ severní Čechy pod obnovenou organizační jednotku ST – Oblast povodí Berounky, se sídlem v Plzni.

Účelem vyjádření je stanovisko k výše uvedené stavbě.

Investorem je Krajská správa a údržba silnic Středočeského kraje, příspěvková organizace, Zborovská č.p.81 11,15000 Praha – Smíchov

Vyjádření platí 2 roky od data vydání a je možné jeho využití pro všechny stupně řízení.

S pozdravem

Ing. Michal Rousek



Digitální podpis:
29.12.2022
09:35

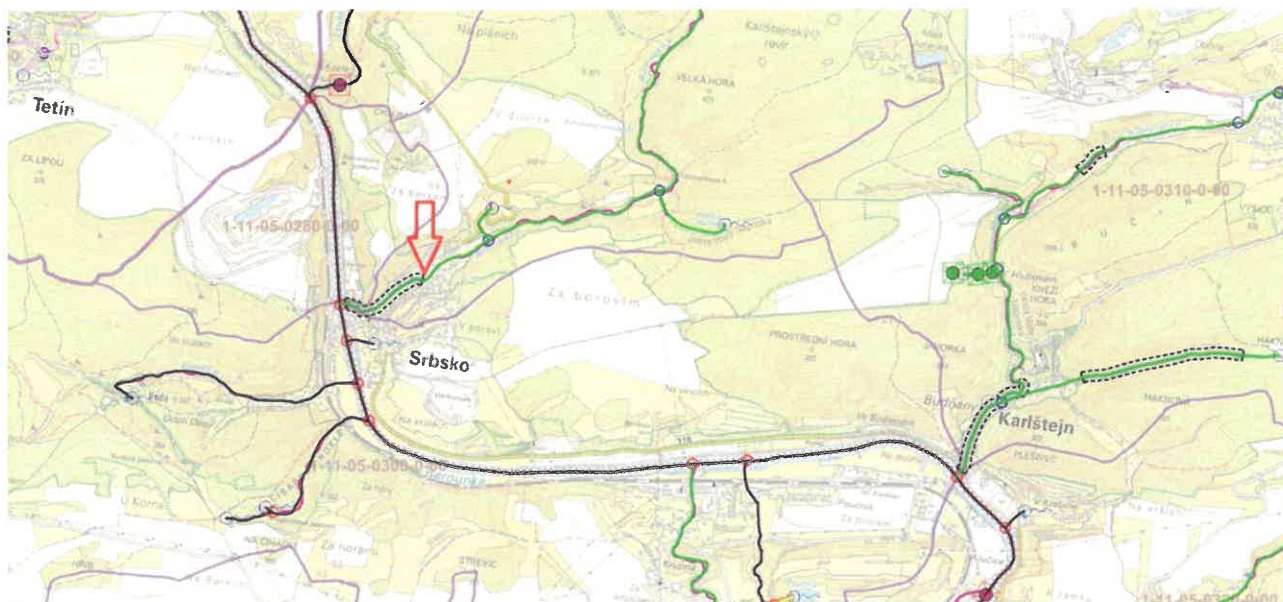
Ing. Michal Rousek

náměstek pro vodní hospodářství a investice

Přílohy:

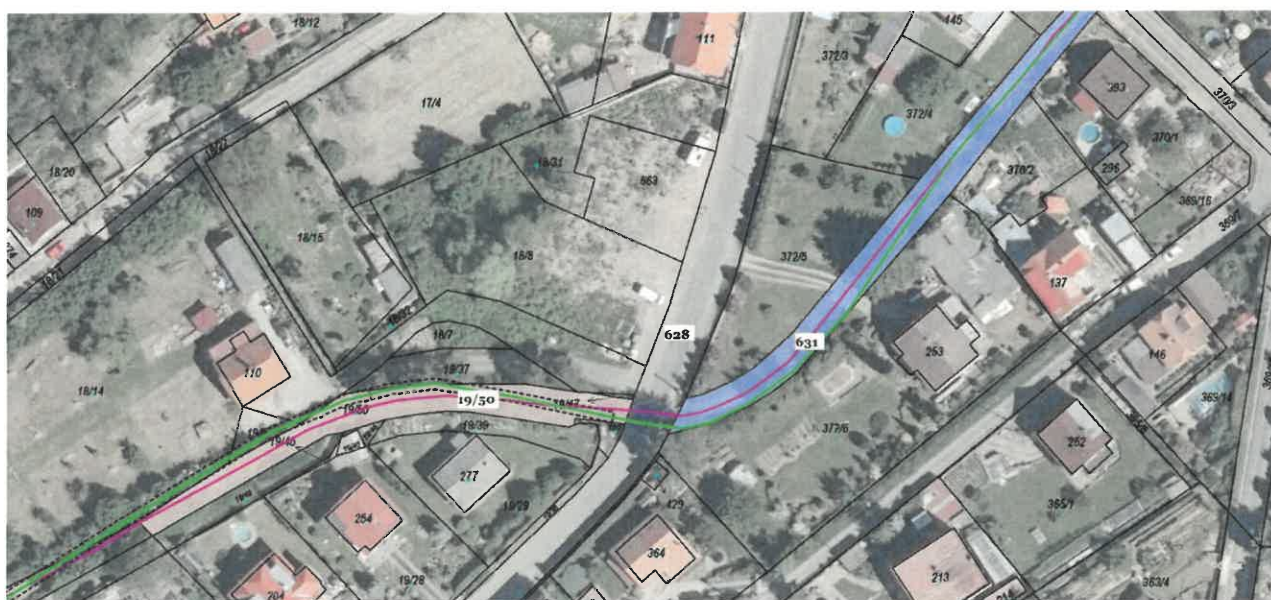
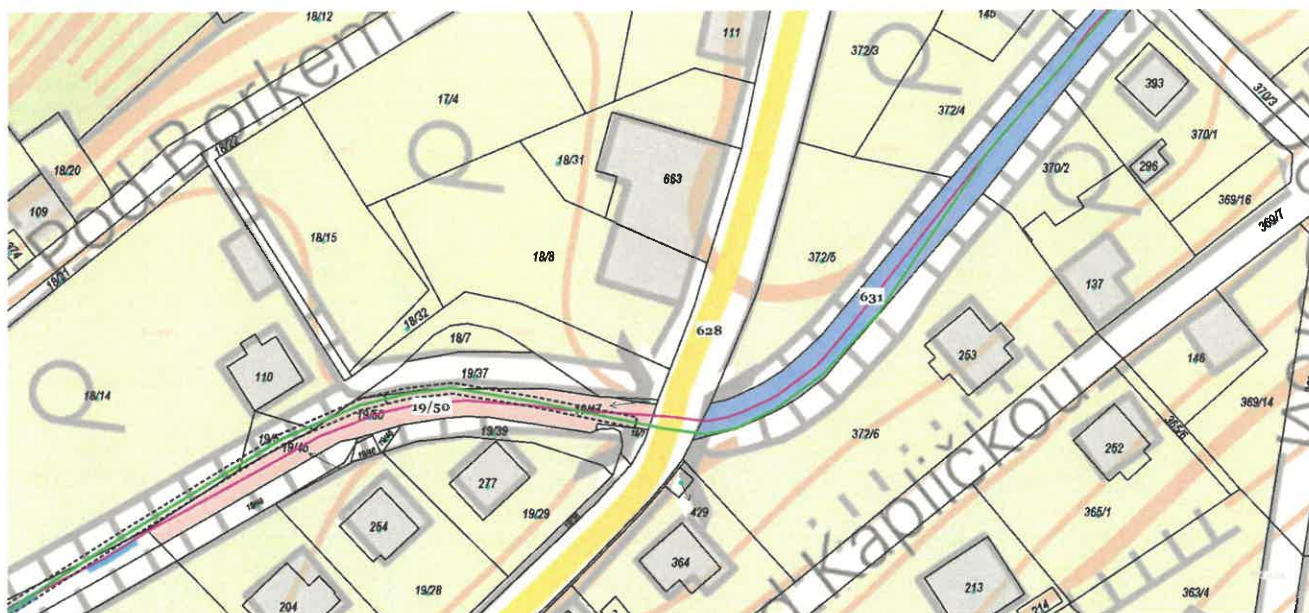
Situace CEVT 4x, výkresy PD 4x

Situace CEVT - širší



Situace CEVT – podrobná





Lesy České republiky, s.p., se sídlem Přemyslova 1106/19, Nový Hradec Králové, Hradec Králové, PSČ 500 08

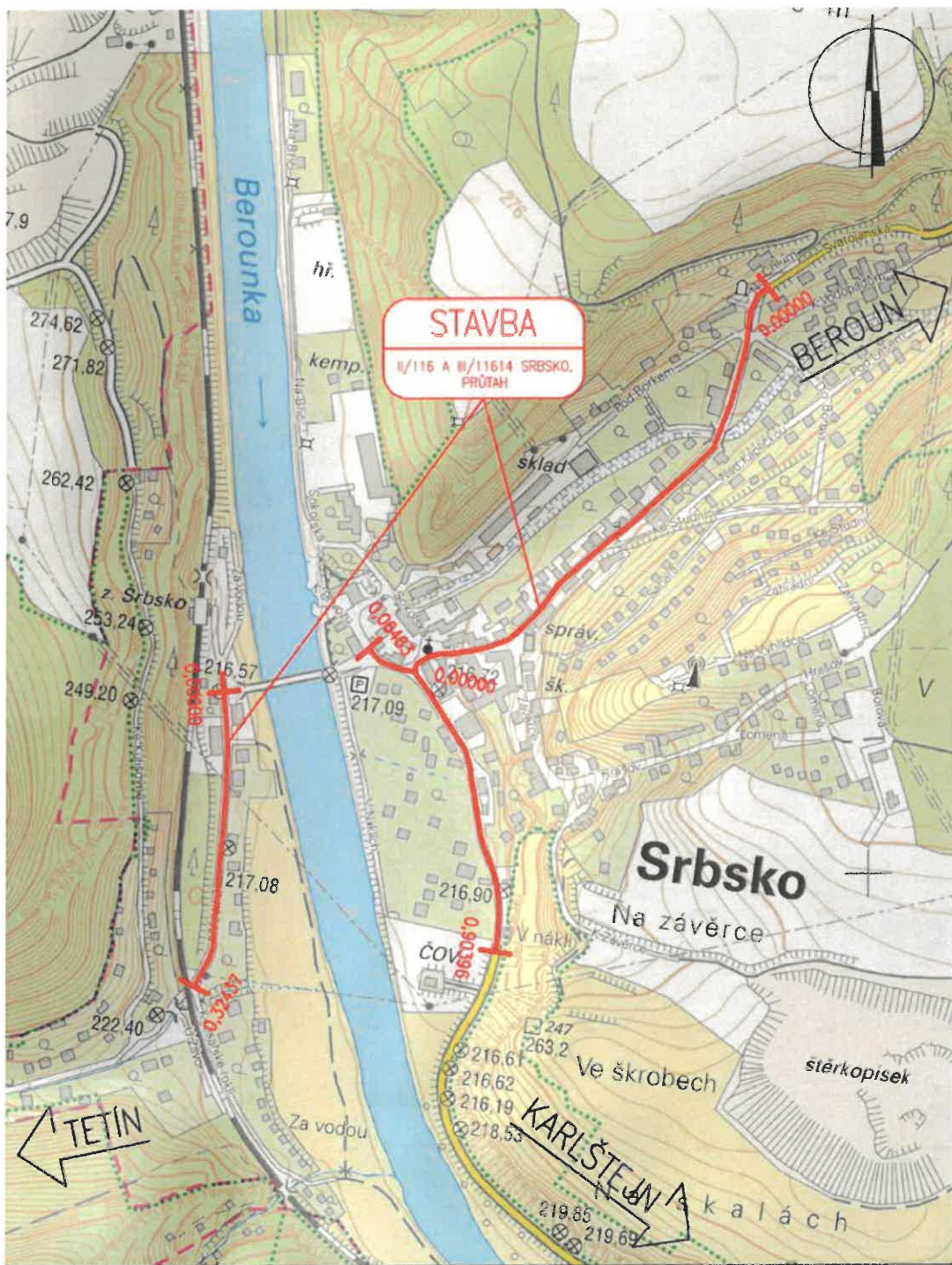
Spisová značka AXII 540 vedená u rejstříkového soudu v Hradci Králové, IČ: 42196451, DIČ: CZ42196451

Lesy České republiky, s.p., jsou držitelem osvědčení o účasti v certifikaci lesů, loga PEFC (08-2101/0001) a certifikátu C-o-C



Státní podnik Lesy České republiky, s.p., zachovává nulovou toleranci k jakémukoli nelegálnímu jednání a dodržuje maximální transparentnost legální a etiky. Součástí firemní kultury státního podniku Lesy České republiky, s.p., je Criminal compliance program (viz www.lesy-cr.cz), který stanoví zásady a pravidla jednání zaměstnanců či jiných osob jednajících za státní podnik Lesy České republiky, s.p. (dále jen „zaměstnanec“). Každý zaměstnanec má povinnost oznámit jakékoli podezření či nelegální jednání. V jakémkoli případě, kdy je jednání zaměstnance v rozporu s Criminal compliance programem, nelze je považovat za jednání v rámci nebo v zájmu státního podniku Lesy České republiky, s.p. Takové jednání je možné oznámit, a to i anonymně způsobem uvedeným na webových stránkách www.lesy-cr.cz

PD situace celková



Lesy České republiky, s.p., se sídlem Přemyslova 1106/19, Nový Hradec Králové, Hradec Králové, PSČ 500 08

Spisová značka AXII 540 vedená u rejstříkového soudu v Hradci Králové, IČ: 42196451, DIČ: CZ42196451

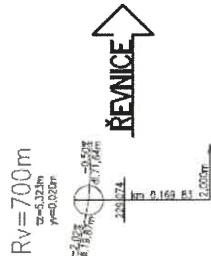

Lesy České republiky, s.p., jsou držitelem osvědčení o účasti v certifikaci lesů, loga PEFC (08-2101/0001) a certifikátu C-o-C

Státní podnik Lesy České republiky, s.p., zachovává nulovou toleranci k jakémukoli nelegálnímu jednání a dodržuje maximální transparentnost, legalitu a etiku. Součástí firemní kultury státního podniku Lesy České republiky, s.p., je Criminal compliance program (viz www.lesycr.cz), který stanoví zásady a pravidla jednání zaměstnanců či jiných osob jednajících za státní podnik Lesy České republiky, s.p. (dále jen „zaměstnanec“). Každý zaměstnanec má povinnost oznámit jakékoli podezřelý či nelegální jednání. V jakémkoli případě, kdy je jednání zaměstnance v rozporu s Criminal compliance programem, neteže je považovat za jednání v rámci nebo v zájmu státního podniku Lesy České republiky, s.p. Takové jednání je možné oznámit, a to i anonymně způsobem uvedeným na webových stránkách www.lesycr.cz.

NOVÝ STAV – PODÉLNÝ ŘEZ M 1:50

SANACE:

- ① INJEKTÁŽ PRACOVNÍCH SPÁR
- ② KARI SÍŤ-KOVY+STRÁKANÝ BETON
- ③ HLUBIKOVÁ REPROFILACE
- ④ PVRCHOVÁ REPROFILACE
- ⑤ SLEDOUJÍCÍ VÍTER



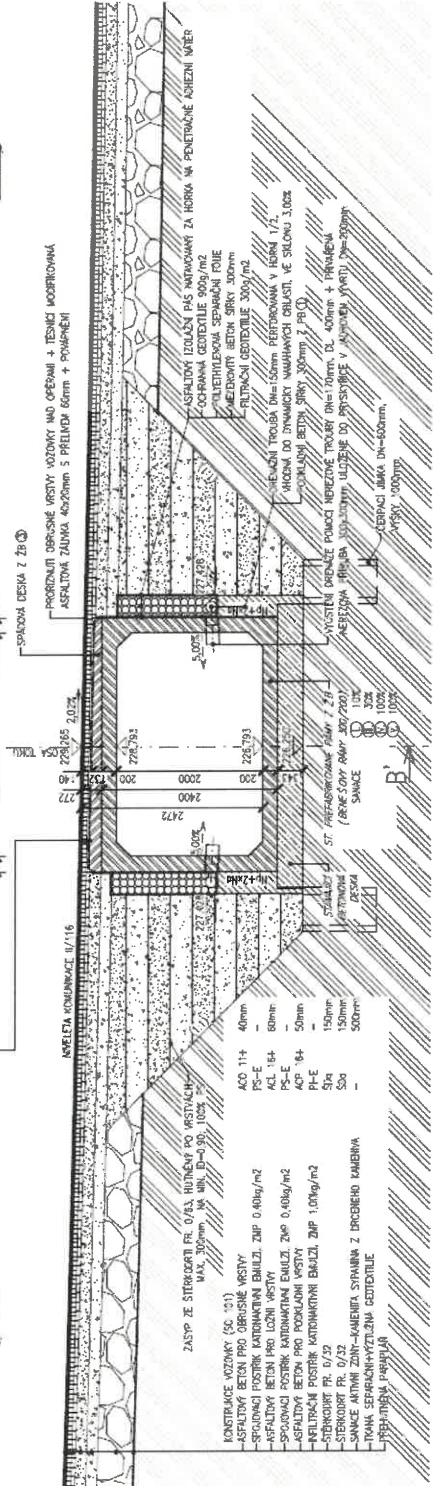
ASFALTOVÝ BETON PRO OBRUSNÉ Vrstvy
SPLOUČNÝ POSTRUK KATANKOVANÍ EMALIZ. ZMP 0,40kg/m²
ASFALTOVÝ BETON PRO LOŽNÍ Vrstvy
SPLOUČNÝ POSTRUK KATANKOVANÍ EMALIZ. ZMP 0,40kg/m²
ODRANNA POLICE LITÝ ASFALT
ASFALTOVÝ DOLOŽNÍ PÁS NÁVLAHOVNÝ ZA HORKA
PEČERU VÍSTVA

AKO 11+
PS-E
AKL 18+
PS-E
MA 11 IV
40mm
60mm
35mm
4mm
10mm

ROZPĚTÍ = 3246 (3200)
DELKA PŘEMĚSTĚNÍ = 3043 (3002)

DOLKA HORNÍ KONSTRUKCE = 3449 (3400)

SPLOUČNÁ DESKA Z ŽB



DRUHY POUŽITÝCH BETONŮ:

- ① BETON ČSN EN 206-1-1-C12/15-X0 (C2)-C1 1,0-Dmax 16-S2
- ② BETON ČSN EN 206-1-1-C25/30-XF3 (C2)-C1 1,0-Dmax 16-S2
- ③ BETON ČSN EN 206-1-1-C30/37-XC44-XF44-XD3 (C2)-C1 0,4-Dmax 22-54
- ④ BETON ČSN EN 206-1-1-C30/37-XC44-XF44-XD3 (C2)-C1 0,4-Dmax 16-54

POZNÁMKY:

- ① PRO ZPŘEHLEDNĚNÍ NEJISOU VE VÝKRESU ZOBRAZENÝ A ZAKOTOVANÝ NĚKTERÉ VÍDELNÍ HRANY
- ② PŘI REKONSTRUKCI MOSTU NUTNO RESPEKTOVAT STAVAJÍCÍ PODZEMNÍ A NADZEMNÍ INŽENÝRSKÉ SÍTĚ PŘED ZAHÁJENÍM STAVEBNÍCH PRACÍ BUDOU JEDNOTLIVÉ PODZEMNÍ SÍTĚ VYTČENY SVÝMI SPRÁVCI
- ③ U STÁVAJÍCÍCH INŽENÝRSKÝCH SÍTÍ UMÍSTĚNÝCH POD ZEMÍ NEMÍ ZNÁMA JEJICH HLUBKA
- ④ TVAR MOSTU JE ODVOZEN Z GEOMETRICKÉHO ZÁMĚRU, MOSTNÍHO LISTU A OBRUBNÝCH STAVEB
- ⑤ VODNÍ TOK BUDE DOČASNĚ PŘEVĚZEN POUKČÍ TROUHY DN=600mm
- ⑥ V KUPITĚ VODNÍHO TOKU BUDOU UMÍSTĚNÝ DOČASNĚ TĚSNÍCÍ HRÁZKY
- ⑦ PROJEKTOVÁ DOKUMENTACE BUDE UPRAVENA DLE GEOMETRICKÉHO ZÁMĚRU STAVAJÍCÍHO STAVU PO PŘEVZENÍ ROZBĚHACÍCH PRACÍ

PODLAŽNÍ BETON
BETONOVÉ LOŽE
SPLOUČNÁ DESKA
RINŠY

SPRÁVČÍ ROVNÁ - 224.000

Lesy České republiky, s.p., se sídlem Přemyslova 1106/19, Nový Hradec Králové, Hradec Králové, PSČ 500 08

Spisová značka AXII 540 vedená u rejstříkového soudu v Hradci Králové, IČ: 42196451, DIČ: CZ42196451

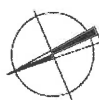
Lesy České republiky, s.p., jsou držitelem osvědčení o účasti v certifikaci lesů, loga PEFC (08-2101/0001) a certifikátu C-o-C.

Státní podnik Lesy České republiky, s.p., zachovává nulovou toleranci k jakémukoli nelegálnímu jednání a dodržuje maximální transparentnost, legalitu a etiku. Součástí firemní kultury státního podniku Lesy České republiky, s.p., je Criminal compliance program (viz www.lesycr.cz), který stanoví zásady a pravidla jednání zaměstnanců či jiných osob jednajících za státní podnik Lesy České republiky, s.p. (dále jen „zaměstnanec“). Každý zaměstnanec má povinnost oznámit jakékoli podezřelé či nelegální jednání. V jakémkoli případě, kdy je jednání zaměstnanec v rozporu s Criminal compliance programem, netře je považovat za jednání v rámci nebo v zájmu státního podniku Lesy České republiky, s.p. Takové jednání je možné oznámit, a to i anonymně způsoby uvedenými na webových stránkách www.lesycr.cz

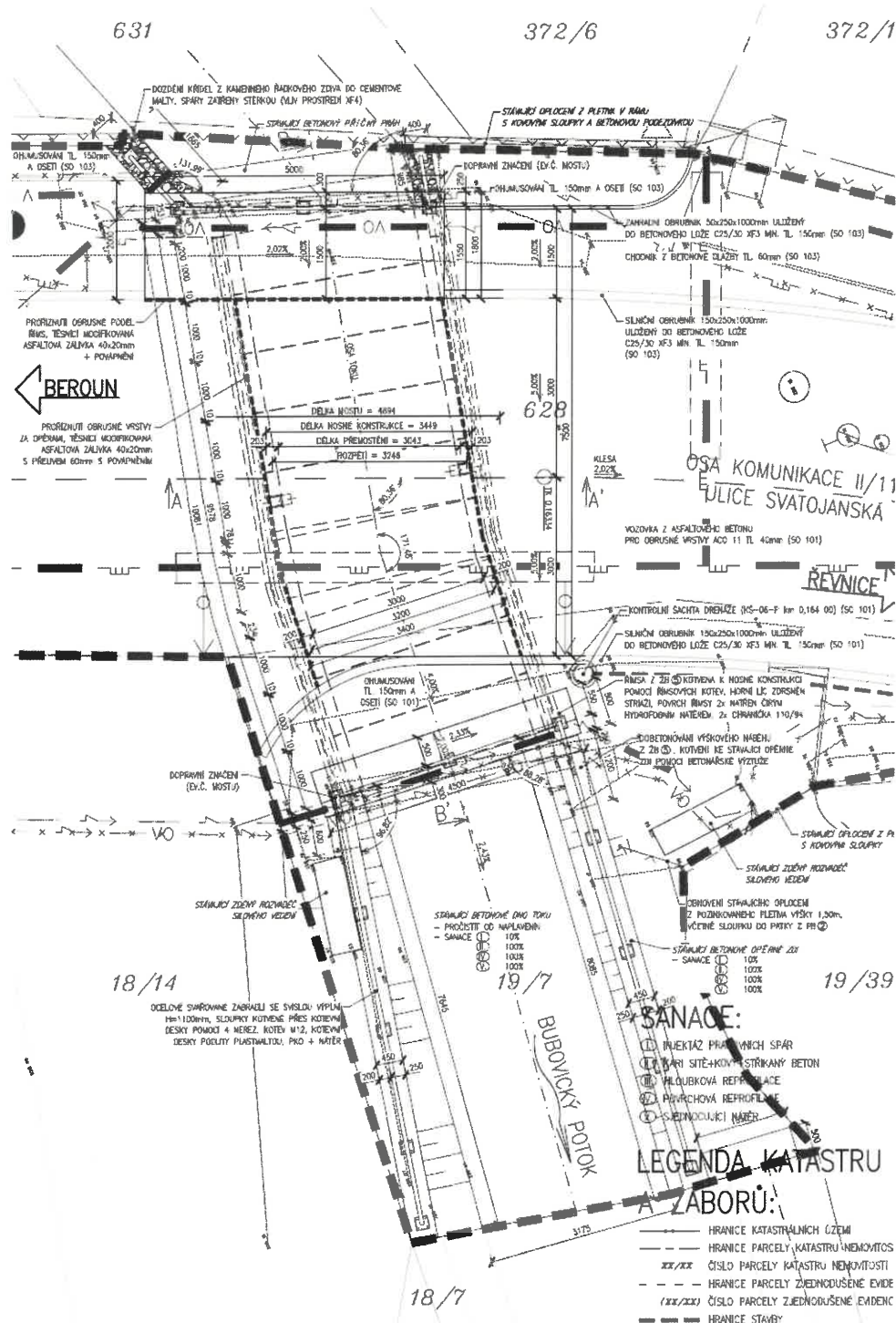


NOVÝ STAV – PŮDORYS

M 1:50



Půdorys



Lesy České republiky, s.p. se sídlem Přemyslova 1106/19, Nový Hradec Králové, Hradec Králové, PSČ 500 08

Spisová značka AXII 540 vedená u rejstříkového soudu v Hradci Králové, IČ: 42196451, DIČ: CZ42196451

Lesy České republiky, s.p. jsou držitelem osvědčení o účasti v certifikaci lesů, loga PEFC (08-2101/0001) a certifikátu C-o-C



Státní podnik Lesy České republiky, s.p. zachovává nulovou toleranci k jakémukoli nelegálnímu jednání a dodržuje maximální transparentnost, legální etiku. Součástí firemní kultury státního podniku Lesy České republiky, s.p. je Criminal compliance program (viz www.lesycr.cz), který stanoví zásady a pravidla jednání zaměstnanců či jiných osob jednajících za státní podnik Lesy České republiky, s.p. (dále jen „zaměstnanec“). Každý zaměstnanec má povinnost oznámit jakékoliv podezření či nelegální jednání. V jakémkoliv případě, kdy je jednání zaměstnance v rozporu s Criminal compliance programem, nete je považovat za jednání v rámci nebo v zájmu státního podniku Lesy České republiky, s.p. Takové jednání je možné oznámit, a to i anonymně způsobem uvedeným na webových stránkách: www.lesycr.cz

Doručenka datové zprávy

Věc: II/116 a III/11614 Srbsko, průtah
ID zprávy: 1122114203
Datum a čas dodání: 29.12.2022 v 13:10:50
Datum a čas doručení: 03.01.2023 v 08:06:53

Adresát: IM-Projekt, inženýrské a mostní konstrukce, s.r.o., Vodní 970/1, 60200 Brno,
CZ
ID schránky: 3dtbsqc

Zmocnění: Nezádáno
Odstavec: Nezádáno
Naše číslo jednací: LCR946/007772/2022
Naše spisová značka: LCR0039087/2020
Vaše číslo jednací: D22-278
Vaše spisová značka: Nezádáno
K rukám: Nezádáno
Do vlastních rukou: Ne
Doručení fikcí zakázáno: Ne

Události zprávy:

29.12.2022 v 13:10:50 EV0: Datová zpráva byla podána.
29.12.2022 v 13:10:50 EV5: Datová zpráva byla dodána do datové schránky příjemce.
03.01.2023 v 08:06:53 EV12: Přihlásila se pověřená osoba s právem přístupu ke zprávě ve smyslu § 8, odst. 6 zákona č. 300/2008 Sb., v platném znění. Datová zpráva je nyní doručena. Případné dřívější datum doručení fikcí není dotčeno.

DRÁŽNÍ ÚŘAD, WILSONOVA 300/8, 121 06 PRAHA 2**sekce infrastruktury, územní odbor Praha**

Sp. zn.: MP-SOP0668/21-2/Bd

V Praze dne 24. března 2021

Č. j.: DUCR-16873/21/Bd

Telefon: +420 972 241 843 (linka 206)

Oprávněná úřední osoba: Bukovjan Radek Ing.

E-mail: bukovjan@ducr.cz

ZÁVAZNÉ STANOVISKO

Drážní úřad jako drážní správní úřad podle § 54 odst. 1 zákona č. 266/1994 Sb., o dráhách, ve znění pozdějších předpisů (dále jen “zákon“)

vydává

podle § 7 odst. 3 zákona, na základě žádosti, podané u Drážního úřadu dne 8. března 2021 žadatelem, společností IM-Projekt, inženýrské a mostní konstrukce, s.r.o., Vodní 1, 60200 Brno-střed, IČ:27689328,

**s o u h l a s n é z á v a z n é s t a n o v i s k o p r o ú č e l y
u m í s t ě n í , p o v o l e n í a o h l á š e n í s t a v b y****“oprava komunikací II/116 a III/11614 ul. Za Vodou - Srbsko“**

Stavba je navržena z části v obvodu dráhy a ochranném pásmu dráhy, vpravo železniční tratě Praha Smíchov - Beroun v žkm 33,030 – 33,400 v minimální vzdálenosti 3 m od osy krajní koleje (měřeno kolmo na její osu). Stavba se nachází na pozemku parc. č. 630 a související v k.ú. Srbsko u Karlštejna.

Souhlasné stanovisko vydává Drážní úřad za těchto podmínek:

1. Stavba bude provedena podle dokumentace předložené Drážnímu úřadu. Případné změny této dokumentace je stavebník povinen předem projednat s Drážním úřadem.
2. Stavbou nesmí být nepříznivě ovlivněny drážní objekty a zařízení.
3. Na stavbě nesmějí být umístěna taková světla nebo barevné plochy, které by mohly vést k záměně s drážními znaky nebo mohly jinak ohrozit provoz dráhy.
4. Při provádění stavby nesmí být ohrožena bezpečnost a plynulost železničního provozu. Veškeré kroky při provádění stavby v obvodu dráhy – tj. harmonogram prací, nutná ochranná opatření, případné výluky kolejí, apod. je třeba řádně v předstihu projednat s vlastníkem a provozovatelem dráhy.
5. Stavební činnost nesmí omezovat rozhledové poměry na železničním přejezdu P 277 přes pozemní komunikaci III/16614 ul. Za Vodou, ani nesmí být porušena jeho bezpečná funkce.
6. Všechny kovové části stavby je nutno chránit podle příslušných norem a předpisů před účinky bludných proudů vzniklých při provozování elektrifikované dráhy.
7. Stavebník je povinen písemně oznámit Drážnímu úřadu termín zahájení výše uvedené stavby.
8. Po ukončení stavby požádá stavebník o vydání závazného stanoviska ke kolaudaci, který Drážní úřad vydává podle § 7 odst. 3 zákona.

Odůvodnění

Drážní úřad obdržel dne 8. března 2021 žádost právnické osoby, společnosti IM-Projekt, inženýrské a mostní konstrukce, s.r.o., Vodní 1, 60200 Brno-střed, IČ:27689328 o závazné stanovisko pro účely umístění, povolení a ohlášení výše uvedené stavby. K žádosti byly Drážnímu

úřadu předloženy následující podklady:

- Dokumentace s názvem „II/116 a III/11614 Srbsko, průtah“ z března 2020

Drážní úřad posoudil u předmětné žádosti a předložené dokumentace soulad navrhované stavby se zákonem o dráhách včetně prováděcích předpisů.

Podmínka č. 1 zajišťuje provedení stavby v souladu se schválenou projektovou dokumentací.

Podmínka č. 2 zajišťuje ochranu dráhy a jejích funkcí před nepříznivými vlivy následně povolované stavby.

Podmínka č. 3 zajišťuje, aby nedošlo k záměně světél nebo barevných ploch s drážními znaky, což by ve svém důsledku mohlo vést k mimořádné situaci.

Podmínka č. 4 a 5 zajišťuje ochranu dráhy z hlediska bezpečnosti a plynulosti jejího provozu.

Podmínka č. 6 zajišťuje ochranu kovových částí stavby, které je nutno chránit podle příslušných norem a předpisů před účinky bludných proudů, vzniklých při provozování uvedené tratě, aby nedošlo v budoucnu k poruše části povolované stavby nebo jejího zařízení.

Podmínka č. 7 zajišťuje informovanost Drážního úřadu o době zahájení výstavby,

podmínkou č. 8 si Drážní úřad vyhrazuje právo vydání závazného stanoviska ke kolaudaci stavby.

Stanovené podmínky musí být v původním znění převzaty do rozhodnutí vydaného místně příslušným stavebním úřadem.

Na základě výše uvedených skutečností Drážní úřad dospěl k závěru, že při splnění podmínek uvedených v tomto stanovisku bude v maximální možné míře zajištěno bezpečné a plynulé provozování dráhy a drážní dopravy, včetně její ochrany. Na základě uvedeného Drážní úřad vydal toto souhlasné závazné stanovisko.


Upozornění: Drážní úřad si vyhrazuje - po započetí stavby - právo výkonu státního dozoru ve věcech drah na výše uvedené stavbě se zaměřením na dodržování podmínek tohoto souhlasu se zaměřením na bezpečnost provozu dráhy a drážní dopravy v místě stavby.

Toto stanovisko:

- Je podle § 64 zákona o dráhách závazným stanoviskem podle § 149 zákona č. 500/2004 Sb., správní řád, ve znění pozdějších předpisů, pro rozhodnutí a pro jiné úkony stavebního úřadu nebo úkony autorizovaného inspektora v souladu s § 4 odstavce 2 písm. a) zákona č. 183/2006 Sb., o územním plánování a stavebním řádu, ve znění pozdějších předpisů, nestanoví-li zvláštní předpis jinak.
- Nenahrazuje rozhodnutí, stanoviska, vyjádření, posouzení případně jiná opatření dotčených orgánů vyžadovaná zvláštními předpisy a stanovisko účastníků řízení.
- Nenahrazuje souhrnné stanovisko vlastníka a provozovatele dráhy, kterým je Správa železnic, státní organizace, Oblastní ředitelství Praha, Partyzánská 24, 170 00 Praha 7.

Drážní úřad
Wilsonova 300/8
121 06 Praha 2




Ing. Miroslav Hron
ředitel územního odboru Praha

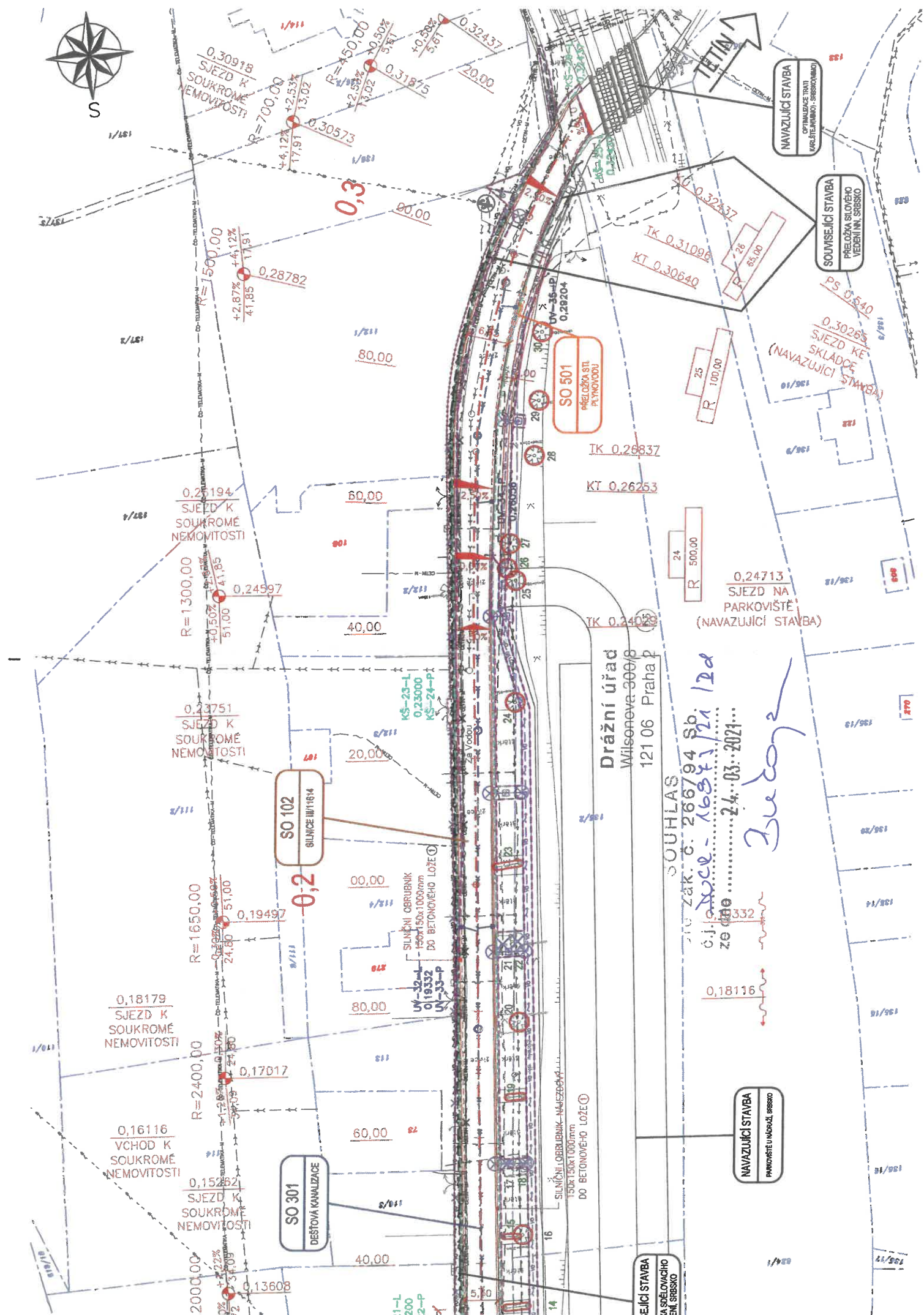
Příloha:

- 1x odsouhlasená dokumentace

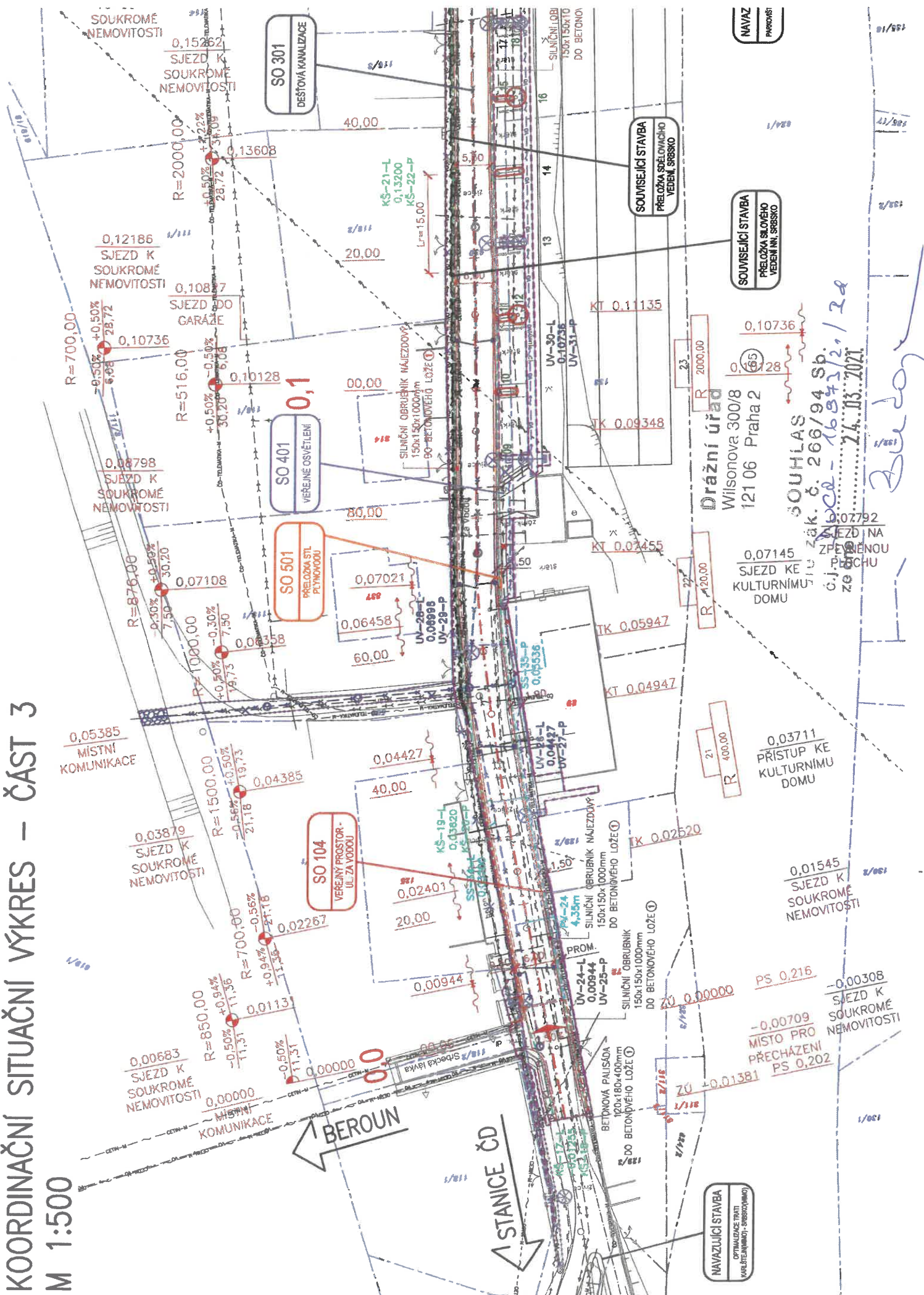
Rozdělovník:

- IM-Projekt, inženýrské a mostní konstrukce, s.r.o., Vodní 1, 60200 Brno-střed

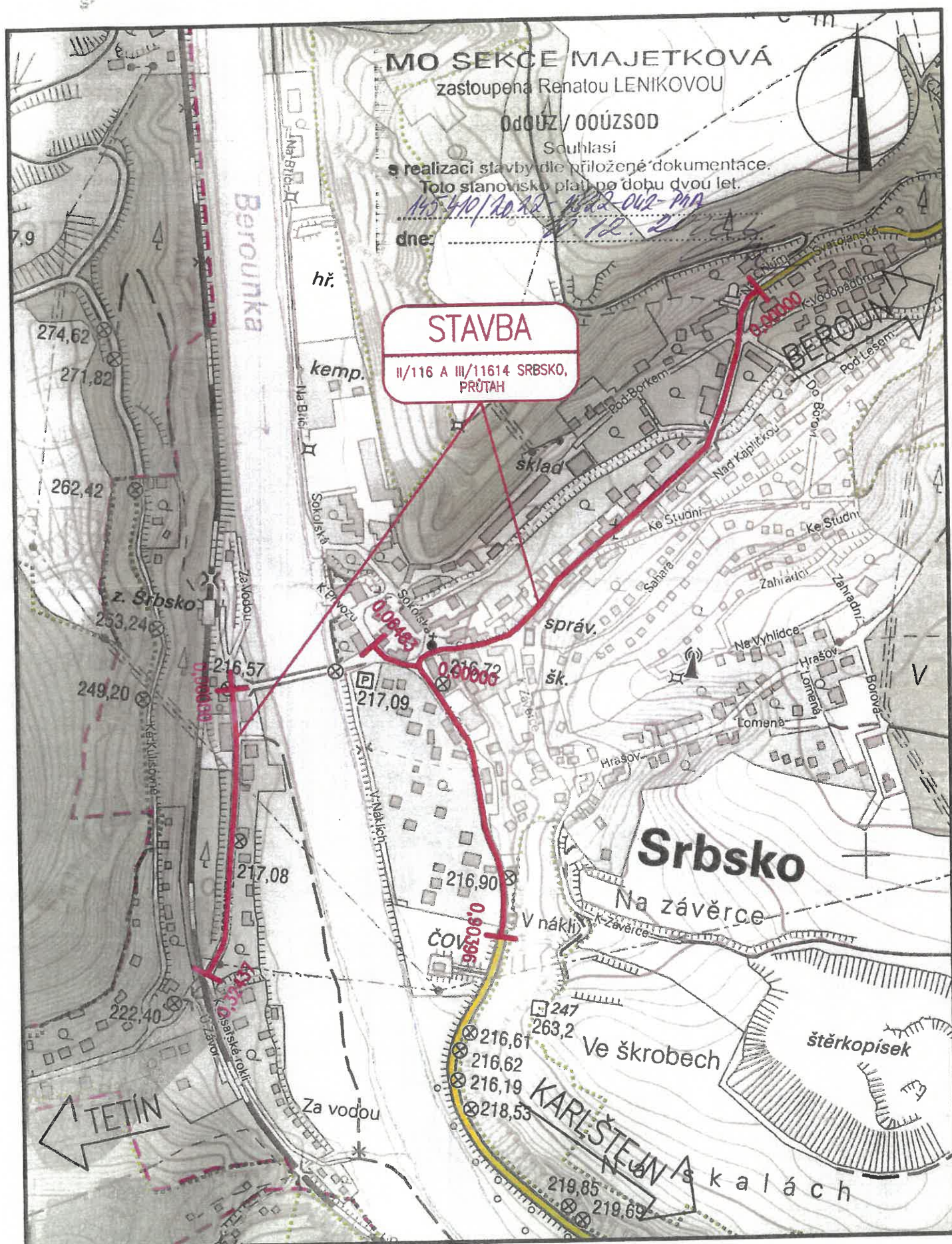
Spis



KOORDINAČNÍ SITUAČNÍ VÝKRES – ČÁST 3
M 1:500



JAČNÍ





Ministerstvo obrany
Sekcce majetková
Odbor ochrany územních zájmů a
státního odborného dozoru
Michalovská 221/1
PRAHA 6
60 01

VYŘIZUJE

Mgr. Markéta Vaněčková / 533 446 080, 608 167 672
 marketa.vaneckova@im-projekt.cz

NAŠE ZNAČKA

22277

BRNO/DNE

11.10.2022

Věc: II/116 a III/11614 Srbsko, průtah

Ing. Leníková

. Žádost o vyjádření ke stavebnímu řízení

Naše projekční kancelář zpracovává pro investora Krajská správa a údržba silnic Středočeského kraje projektovou dokumentaci na výše uvedenou stavbu, jejímž předmětem je rekonstrukce komunikace II/116 na průtahu obcí Srbsko v délce 904 m, rekonstrukce komunikace III/11614 v prostoru ulice náves U Lípy v úseku od křižovatky se silnicí II/116 po křižovatku s ulicí K Přívozu v délce 65 m a dále rekonstrukce komunikace III/11614 v ulici Za Vodou v délce 324 m. V ulici Za Vodou začíná stavební úprava komunikace III/11614 u vidlicové křižovatky u vlakové stanice „Srbsko“ a končí před železničním přejezdem trati Řevnice - Beroun.

Stavba se nachází v katastrálním území Srbsko u Karlštejna v intravilánu obce Srbsko, která spadá pod Beroun jakožto obec s rozšířenou působností.

Součástí stavby je také řešení přilehlého uličního prostoru, spočívající v doplnění a propojení chodeckých tras a v napojení místních komunikací a sjezdů, prodloužení a obnova stávající, resp. vybudování nové dešťové kanalizace, přeložky a obnova veřejného osvětlení a vyvolané přeložky STL plynovodu.

V rámci stavby je navržena rovněž rekonstrukce mostu ev.č.116-015 přes Bubovický potok, která bude zahrnovat odstranění zábradlí, vybourání mostního svršku, výkopy na rubu konstrukce mostu, sanaci ponechaných částí, vybudování nové železobetonové spádové desky a dobetonávky či dozdění křídel a zdí. Dále bude na mostě provedena izolace, ochrana izolace a nové přechodové oblasti včetně jejich odvodnění pomocí drenáže vyvedené skrz opěry. Mostní svršek bude zastoupen novými železobetonovými římsami, vozovkou z asfaltbetonu s betonovými obrubami a zatravněním. Na mostě bude umístěno ocelové zábradlí se svislou výplní. Bude provedeno pročištění dna toku a na rozrušených plochách bude provedeno ohumusování a osetí travním semenem.

Realizace stavby bude prováděna při úplné uzavírcce, přičemž bude rozdělena na 3 fáze, doprava bude převedena na objízdné trasy. Dodavatel stavby umožní přístup vozidlům, pracovníkům svozu odpadu a složkám IZS k sousední zástavbě. Předpokládaná doba realizace stavby činí 8 měsíců.

IM-Projekt
 inženýrské a mostní konstrukce, s.r.o.
 Sídlo společnosti : Vodní 1, 602 00 BRNO
 Provozovna : Ohrazenická 169, 530 09 PARDUBICE
 Korespondenční adresa : Vodní 1, 602 00 BRNO
 tel: 533 446 080-2
 fax: 533 446 089

im-projekt@im-projekt.cz
 www.im-projekt.cz

IČO: 276 89 328
 DIČ: CZ27689328
 bankovní spojení: 2374640001/5500
 banka: Raiffeisenbank, a.s.

Společnost je zapsaná v obchodním rejstříku vedeném Krajským soudem v Brně, oddíl C, vložka 52262.